










LEGENDA

-  ADDUZIONE PRINCIPALE
-  ADDUZIONE SECONDARIA
-  FOGNA BIANCA
-  FOSSO INTUBATO
-  FOGNA NON ATTIVA
-  RETE ACQUE NERE Ø INTERNO mm 440
-  RETE ACQUE NERE Ø INTERNO mm 320
-  RETE ACQUE BIANCHE
-  NUOVA RETE PRINCIPALE



COMUNE DI RIETI

PROGRAMMA PRELIMINARE PER IL RIPRISTINO AMBIENTALE E
PER IL RIORDINO URBANO E DELLE PERIFERIE
AMBITO 2_VIALE MATTEUCCI E ZONA ANNONARIA

L.R. Lazio 26 giugno 1997, n. 22 - L.R. Lazio 11 agosto 2009, n. 21



BANDO DI CONFRONTO CONCORRENZIALE

ALLEGATO B TAVOLE DI ANALISI

Progettazione:

SETTORE IV
PIANIFICAZIONE E GESTIONE DEL TERRITORIO

Arch. Manuela Rinaldi - Dirigente IV Settore
Arch. Letizia Appolloni

CRITEVAT

Centro Reatino di Ricerche di Ingegneria per
la Tutela e la Valorizzazione dell' Ambiente e del Territorio
Universita' degli Studi di Roma "La Sapienza"


GRUPPO DI LAVORO:

Ing. Carlo Cecere - Direttore
Ing. Francesco Rubeo - Responsabile Tecnico Scientifico

Arch. Marta Chiogna
Ing. Alessandra Galluzzi

TITOLO TAVOLA

RETI TECNOLOGICHE



NUMERO TAVOLA	FORMATO	SCALA	DATA DI EMISSIONE	REVISIONE
P05		1:10.000	MARZO 2011	00