

Comune di Rieti	DELIBERAZIONE N. 103
Provincia di Rieti	<input type="checkbox"/> Soggetta invio Capigruppo Consiliari



DELIBERAZIONE DELLA GIUNTA COMUNALE

OGGETTO: PIANO ALIENAZIONI E VALORIZZAZIONI IMMOBILIARI.- ART. 58, D.L. 112/2008 E S.M.I., CONVERTITO IN LEGGE 06/08/2008, N. 133

L'anno 2015, addì 20 del mese di **Luglio** alle ore **16:00** nella sala delle adunanze, previa l'osservanza di tutte le formalità prescritte dalla vigente legge, vennero oggi convocati a seduta i componenti della Giunta Comunale.

All'appello risultano:

		Presente/Assente
Petrangeli Simone	Sindaco	Presente
Pariboni Emanuela	Vice Sindaco	Assente
Bigliocchi Paolo	Assessore	Presente
Ludovisi Giovanni	Assessore	Presente
Massimi Annamaria Grazia	Assessore	Presente
Di Fazio Vincenzo	Assessore	Presente
Giuli Vincenzo	Assessore	Presente
Mariantoni Stefania	Assessore	Assente
Mezzetti Alessandro	Assessore	Presente
Ubertini Carlo	Assessore	Presente

N. Presenti 8 N. Assenti 2

Partecipa all'adunanza il Segretario Tortorici Concetta.

Essendo legale il numero di intervenuti, il Sindaco assume la Presidenza e dichiara aperta la seduta per la trattazione dell'argomento indicato in oggetto.

LA GIUNTA COMUNALE

PREMESSO CHE:

il D.L. 25 giugno 2008, n. 112, convertito dalla Legge 06 agosto 2008, n. 133, all'art. 58, rubricato "*Ricognizione e valorizzazione del patrimonio immobiliare di regioni, comuni ed altri enti locali*", al comma 1 prevede che per procedere al riordino, gestione e valorizzazione del patrimonio immobiliare di Regioni, Province, Comuni e altri Enti locali, nonché di società o Enti a totale partecipazione dei predetti enti, ciascuno di essi con delibera dell'organo di Governo individua, redigendo apposito elenco sulla base e nei limiti della documentazione esistente presso i propri archivi e uffici, i singoli beni immobili ricadenti nel territorio di competenza, non strumentali all'esercizio delle proprie funzioni istituzionali, suscettibili di valorizzazione ovvero di dismissione, redigendo il piano delle alienazioni e delle valorizzazioni immobiliari da allegare al bilancio di previsione nel quale, previa intesa, sono inseriti immobili di proprietà dello Stato individuati dal Ministero dell'economia e delle finanze – Agenzia del demanio - tra quelli che insistono nel relativo territorio;

· la precitata normativa prevede inoltre che:

1. l'inserimento degli immobili nel piano ne determina la conseguente classificazione come patrimonio disponibile, fatto salvo il rispetto delle tutele di natura storico-artistica, archeologica, architettonica e paesaggistico-ambientale. Il piano è trasmesso agli Enti competenti, i quali si esprimono entro trenta giorni, decorsi i quali, in caso di mancata espressione da parte dei medesimi Enti, la predetta classificazione è resa definitiva. La deliberazione del Consiglio Comunale di approvazione, ovvero di ratifica dell'atto di deliberazione se trattasi di società o Ente a totale partecipazione pubblica, del piano delle alienazioni e delle valorizzazioni determina le destinazioni d'uso urbanistiche degli immobili. Le Regioni, entro 60 giorni dalla data di entrata in vigore della disposizione legislativa, disciplinano l'eventuale equivalenza della deliberazione del Consiglio Comunale di approvazione quale variante allo strumento urbanistico generale, ai sensi dell'art. 25 della Legge 28 febbraio 1985, n. 47, anche disciplinando le procedure semplificate per la relativa approvazione. Le Regioni, nell'ambito della predetta normativa, approvano procedure di copianificazione per l'eventuale verifica di conformità agli strumenti di pianificazione sovraordinata, al fine di concludere il procedimento entro il termine perentorio di 90 giorni dalla deliberazione comunale. Trascorsi i predetti 60 giorni, si applica il comma 2 dell'art. 25 della Legge 28 febbraio 1985, n. 47. Le predette varianti urbanistiche, qualora rientrino nelle previsioni di cui al paragrafo 3 dell'art. 3 della direttiva 2001/42/CE e al comma 4 dell'art. 7 del D.Lgs. 03 aprile 2006, n. 152 e s.m.i., non sono soggette a valutazione ambientale strategica;
2. l'inclusione di un immobile nel piano in argomento, da pubblicare mediante le forme previste per ciascun Ente, ha effetto dichiarativo della proprietà, in assenza di precedenti trascrizioni, e produce gli effetti previsti dall'art. 2644 del codice civile, nonché effetti sostitutivi dell'iscrizione del bene in catasto;
3. gli uffici competenti provvedono, se necessario, alle conseguenti attività di trascrizione, intavolazione e voltura;
4. contro l'iscrizione del bene nel piano delle alienazioni e delle valorizzazioni immobiliari è ammesso ricorso amministrativo entro sessanta giorni dalla pubblicazione, fermi gli altri rimedi di legge;

- la procedura prevista dall'art. 3-bis del D.L. 25 settembre 2001, n. 351, convertito con modificazioni dalla Legge 23 novembre 2001, n. 410, per la valorizzazione dei beni dello Stato, si estende ai beni immobili inclusi nel piano delle alienazioni e delle valorizzazioni immobiliari. In tal caso, la procedura prevista al comma 2 dell'art. 3-bis del citato D.L. n. 351 del 2001 si applica solo per i soggetti diversi dai Comuni e l'iniziativa è rimessa all'Ente proprietario dei beni da valorizzare. I bandi previsti dal comma 5 dell'art. 3-bis del medesimo D.L. n. 351 del 2001 sono predisposti dall'Ente proprietario dei beni da valorizzare;

- le Regioni, le Province, i Comuni e gli altri Enti locali, nonché le società o gli Enti a totale partecipazione dei predetti enti, possono in ogni caso individuare forme di valorizzazione alternative, nel rispetto dei principi di salvaguardia dell'interesse pubblico e mediante l'utilizzo di strumenti competitivi, anche per quanto attiene alla alienazione degli immobili di cui alla Legge 24 dicembre 1993, n. 560;

- gli enti proprietari degli immobili inseriti nel piano delle alienazioni e delle valorizzazioni immobiliari possono conferire i propri beni immobili, anche residenziali, a fondi comuni di investimento immobiliare ovvero promuoverne la costituzione secondo le disposizioni degli artt. 4 e seguenti del D.L. 25 settembre 2001, n. 351, convertito con modificazioni dalla Legge 23 novembre 2001, n. 410;

- ai conferimenti ed alle dismissioni degli immobili si applicano le disposizioni dei commi 18 e 19 dell'art. 3 del D.L. 25 settembre 2001, n. 351, convertito con modificazioni dalla Legge 23 novembre 2001, n. 410;

- in caso di conferimento a fondi di investimento immobiliare dei beni inseriti nel piano delle alienazioni e delle valorizzazioni immobiliari, la destinazione funzionale prevista dal piano medesimo, se in variante rispetto alle previsioni urbanistiche ed edilizie vigenti ed in itinere, può essere conseguita mediante il procedimento di cui all'art. 34 del D.Lgs. 18 agosto 2000, n. 267 e delle corrispondenti disposizioni previste dalla legislazione regionale. Il procedimento si conclude entro il termine perentorio di 180 giorni dall'apporto o dalla cessione sotto pena di retrocessione del bene all'ente locale. Con la medesima procedura si procede alla regolarizzazione edilizia ed urbanistica degli immobili conferiti;

- l'art. 42, comma 2 lettera l), del D.Lgs. 18 agosto 2000, n. 267, prevede che l'organo consiliare ha competenza in materia di acquisti e alienazioni immobiliari, relative permuta, appalti e concessioni che non siano previsti espressamente in atti fondamentali del consiglio o che non ne costituiscano mera esecuzione e che, comunque, non rientrino nella ordinaria amministrazione di funzioni e servizi di competenza della Giunta, del Segretario o di altri funzionari;

- il Responsabile dell'Area Tecnica ha attivato una procedura di ricognizione del patrimonio dell'Ente, sulla base e nei limiti della documentazione esistente presso i propri archivi e uffici, predisponendo un elenco di beni immobili, non strumentali all'esercizio delle funzioni istituzionali, suscettibili di valorizzazione ovvero di dismissione, costituente allegato "A" e "B" alla presente deliberazione;

-nel predisporre l'elenco si sono tenuti in considerazione vari fattori, tra i quali:

- la dislocazione sul territorio comunale;
- l'accessibilità;
- il contesto ambientale;

- le condizioni manutentive e, quindi, le eventuali spese di investimento necessarie alla messa a norma;
- l'ubicazione in contesti in cui la proprietà pubblica è residuale;
- l'incapacità dell'immobile di rispondere alle esigenze di insediamento di attività o servizi di interesse pubblico o collettivo;

- per gli immobili compresi nel Piano, laddove non sia stata effettuata, andrà attivata la procedura di verifica dell'interesse culturale, ex art. 12 del D.Lgs. 42/2004 e succ. modif. ed integr., qualora gli stessi abbiano vetustà ultracinquantennale e/o iscritti negli elenchi;

- tale ricognizione è stata effettuata avendo, altresì, riguardo al piano delle alienazioni e valorizzazioni immobiliari approvate dal Consiglio Comunale;

- nel corso dell'esercizio 2015 si concluderanno i procedimenti per la vendita di beni immobili, già oggetto di aste pubbliche, e riguardanti fabbricati siti in località Poggio Perugino, S. Giovanni Reatino, terreno via Tancia e fabbricato in località Ville S. Elia;

- viene inserito tra i beni da alienare l'immobile di Roma, Piazza Adriana e i terreni in località Comunali, in quanto non strumentale all'esercizio di funzioni istituzionali e che potrebbero essere oggetto di forte interessamento di soggetti nell'ambito delle procedure ad evidenza pubblica;

-in ordine alle vendite di beni immobili sdemanializzati con delibere di Consiglio Comunale n. 32 del 17/07/2012, n. 27 del 06/04/2007, n. 36 del 10/05/2011, si procederà alla vendita secondo il regolamento comunale approvato con delibera C.C. n. 17/2009 per una somma totale di circa €. 20.000,00 e per i beni oggetto di sdemanializzazioni si procederà alla vendita previa approvazione del C.C. e che tale introito possa essere stimato in circa €. 30.000,00.

Ritenuto, per quanto sino a qui esposto:

- di prendere atto della composizione dell'elenco degli immobili non strumentali all'esercizio delle funzioni istituzionali e pertanto suscettibili di valorizzazione e/o di dismissione, costituente allegato "A" e "B" alla presente deliberazione;

- di procedere, effettuate le debite valutazioni, all'approvazione del piano delle alienazioni e valorizzazioni immobiliari allegato sub "A" e "B" al presente provvedimento e di questi costituente parte integrante;

- di dare atto che il piano delle alienazioni e valorizzazioni immobiliari dispiegherà i suoi effetti nel corso del triennio 2015 – 2017 e che esso costituirà allegato al bilancio di previsione 2015, di cui si prevede per l'anno 2015 € 400.000,00, per l'anno 2016 € 2.500.000,00 , per l'anno 2017 € 1.500.000,00;

Viste le delibere di Consiglio Comunale n. 22 del 04/02/2010, n. 36 del 10/05/2011 e la n. 54 del 22/07/2014, inerente il "Piano delle alienazioni e delle valorizzazioni immobiliari", redatto ai sensi dell'art. 58 del D.L. 25 giugno 2008, n. 112, convertito dalla Legge 06 agosto 2008, n. 133.

Dato atto che le deliberazioni di C.C. n. 32/2012, n. 27/2007 e n. 36/2011, comportano altresì la sdemanializzazione di immobili comunali, è soggetta alla doppia pubblicazione all'Albo Pretorio, secondo quanto previsto dal combinato disposto degli artt. 829, 828 del C.C.;

Visto il D.L. 25/06/2008, n. 112, convertito in Legge, con modificazioni, dalla Legge 06/08/2008, n. 133, recante "Disposizioni urgenti per lo sviluppo economico, la semplificazione, la competitività, la stabilizzazione della finanza pubblica e la perequazione tributaria".

Visto l'art. 58 del citato D.L. 25/06/2008, n. 112 che prevede: "Ricognizione e valorizzazione del patrimonio immobiliare di Regioni, Comuni ed altri Enti Locali".

Considerato che, il Comune di Rieti, per alcuni immobili di proprietà, ha verificato che ricorrono le condizioni previste dal comma 1 del citato art. 58.

Atteso che, per procedere alla valorizzazione ed alienazione del patrimonio immobiliare, giusto quanto disposto dal richiamato comma 1 dell'art. 58, si rende necessario adottare una deliberazione con la quale il Comune, redige apposito elenco, costituente il "piano delle alienazioni e valorizzazioni" sulla base e nei limiti della documentazione esistente presso i propri uffici ed archivi, dei singoli beni immobili ricadenti nel territorio di competenza, non strumentali all'esercizio delle proprie funzioni istituzionali, suscettibili di valorizzazione, ovvero di dismissione, redigendo il "piano" che verrà allegato al bilancio di previsione.

Ritenuto necessario predisporre l'elenco di tali beni che costituiscono il Piano delle Alienazioni e Valorizzazioni Immobiliari.

Rilevato che, tale elenco sarà pubblicato all'Albo Pretorio del Comune ai sensi e per gli effetti di cui al 3° comma del citato art. 58 del D.L. 112/2008.

Ritenuto di dover approvare il Piano di cui trattasi formato dall'allegato elenco (ALLEGATO "A" e "B").

Visto il vigente Regolamento per la gestione degli immobili di proprietà del Comune approvato con deliberazione del Consiglio Comunale n. 17 del 25/02/2009.

Tenuto conto che, la procedura di ricognizione ed eventuale riqualificazione degli immobili inseriti nel "Piano", consente una notevole semplificazione con conseguente accelerazione dei processi di valorizzazione del patrimonio immobiliare.

Visto lo Statuto Comunale.

Visto l'art. 58 del D.L. 122/2008, convertito in legge n. 133/2008 e successive modifiche;

Verificato che non sussistono adempimenti in materia di privacy;

Visto il piano triennale della trasparenza, di cui si attesta il rispetto;

Visto il piano triennale anticorruzione, di cui si attesta il rispetto;

Visti i pareri favorevoli sulla proposta di deliberazione di cui al presente provvedimento resi dal responsabile del servizio interessato in ordine alla regolarità tecnica e dal responsabile di ragioneria in ordine alla regolarità contabile, ai sensi dell'art. 49 - comma 1 - del D. Lgs. n. 267 del 18/08/2000;

Dato atto che alla presente deliberazione si applica quanto stabilito al comma 2 del punto 2 della Deliberazione di G.M. n. 157 del 30/07/2014 "Organizzazione controlli di regolarità amministrativa nella fase successiva. Piano operativo di controllo per l'anno 2014", in quanto è pervenuta in Segreteria Generale in data 20 Luglio 2015.

Su proposta dell'Assessore al Bilancio Dott. Paolo Bigliocchi, redatta a cura del Dirigente del Settore Finanze e Patrimonio Dott. Vito Dionisi;

Ad unanimità dei voti espressi legalmente;

DELIBERA

- 1) di approvare la premessa narrativa quale parte integrante e sostanziale della presente deliberazione;
- di individuare e introdurre nell'allegato Piano delle Alienazioni e Valorizzazioni di beni immobili (ALLEGATO "A" e "B") ai sensi dell'art. 58 del D.L. 112/2008 convertito in legge n. 133/2008 e successive modifiche, i beni non strumentali, suscettibili di valorizzazione ovvero dismissione;
- di statuire che, gli immobili oggetto del Piano, come meglio individuati nelle allegate planimetrie e visure catastali (ALLEGATO B), potranno essere alienati previa acquisizione dei pareri favorevoli rilasciati dai competenti uffici tecnici comunali e sovracomunali;
- di dare atto che, i valori dei beni immobili inclusi nel Piano, sono stati in parte già oggetto di stima e per quelli non determinati saranno approvati a seguito di specifiche perizie di stima, redatte in occasione della predisposizione dei conseguenti adempimenti di alienazione dei medesimi;
- di dare atto che, i valori dei beni immobili di cui si conosce il valore ammonta a circa €. 350.000,00 (fabbricati in frazione S. Giovanni Reatino, Ville S. Elia, Poggio Perugino e terreno in via Tancia) e per quelli non determinati il valore ammonta a circa €. 4.000.000,00 (desunto dall'Osservatorio Mercato Immobiliare), previo definitivo accertamento a seguito di specifiche perizie di stima, redatte in occasione della predisposizione dei conseguenti adempimenti di alienazione dei medesimi;
- di dare atto che i valori totali di vendita delle aree sdemanializzate e da sdemanializzare ammonta a circa €. 50.000,00;
- di consentire che, l'attuazione del presente piano possa esplicitare la sua efficacia gestionale nel corso del triennio 2015-2017 e che esso costituirà allegato al bilancio di previsione 2015, di cui si prevede per l'anno 2015 € 400.000,00, per l'anno 2016 € 2.500.000,00 , per l'anno 2017 € 1.500.000,00;
- di dare atto che, alle dismissioni dei beni inclusi negli elenchi si applicano le agevolazioni di cui ai commi 18 e 19 dell'art. 3 del D.L. 351/2001, conv. in L.410/2001 e L. 164 dell'11/11/2014;
- è fatta salva in ogni caso la facoltà di individuare forme di valorizzazione alternative nel rispetto dei principi di salvaguardia dell'interesse pubblico e mediante l'utilizzo di strumenti competitivi (comma 7);

- di dare mandato al Dirigente del Settore III –Finanze e Patrimonio-, di porre in essere tutti gli atti consequenziali in merito, nell’ambito della sua autonomia organizzativa;
- di dare altresì atto che, il “Piano” verrà pubblicato all’Albo Pretorio, sul sito Internet del Comune e sul sito “amministrazione trasparente” e che, ai sensi dell’art. 58, comma 5 del D.L. 122/2008, convertito in legge n. 133/2008, contro tali elenchi è ammesso ricorso amministrativo entro 60 giorni dalla loro pubblicazione;
- di dichiarare, con votazione separata ed unanime, la presente deliberazione immediatamente eseguibile ai sensi dell’art. 134, 4° comma, del D.Lgs. n. 267 del 18.08.2000, stante l’urgenza.

PIANO DELLE ALIENAZIONI E VALORIZZAZIONI IMMOBILIARI

ALLEGATO "A"

Art. 58 D.L. 25/06/2008, n. 112 convertito in Legge con modificazioni il 06/08/2008, n. 133

N. D'ordine	Descrizione Localizzazione	Riferimenti Catastali							Destinazione Urbanistica Area	Destinazione Urbanistica Futura	Modalità valorizzazione
		Sezione	Foglio	Particella	Sub	Categoria e/o Qualità	Classe	Consistenza			
1	Fabbricato sito alla frazione Ville S. Elia, via Catrico snc e distribuito tra piano seminterrato e terra.	RI	122	484		a/3	5	vani 14,5	Scolastica	abitazione	Alienazione
2	Abitazione piano terra, via della Chiesa, frazione S. Giovanni Reatino.	RI	166	70	4	A/4	1	vani 4	Centro Storico	abitazione	Alienazione
3	Abitazione piano terra e primo, Via Castellina, frazione Poggio Perugino.	RI	134	137	14	A/3	1	vani 5,5	Centro Storico	abitazione	Alienazione
4	Terreno in zona annonaria, via Fratelli Sebastiani snc	RI	95	1035					zona annonaria	zona annonaria	alienazione
4	Fabbricato sito a Roma, Piazza Adriana n. 11/a e distribuito interamente al piano primo.	RM	406	141	6	A/1	2	vani 10	come da PRG	abitazione	Alienazione
5	Relitto stradale sito a Rieti, frazione Castelfranco	RI						mq. 362	come da PRG		Alienazione
6	Tratto di strada dismesso ex via "Ceppitolo", località Campoloniano	RI	70	strade					come da PRG		Alienazione
7	Tratto di strada dismesso via "della Fonte, frazione S. Giovanni Reatino	RI	166	strada					comeda PRG		Alienazione
8	Tratti di strada dismessi, via Fonte Colombo	RI	104	strada					Come da PRG		Alienazione
9	Tratto di strada dismesso località "La Casetta", frazione Castel S. Benedetto	RI	124	strada					Come da PRG		Alienazione

PIANO DELLE ALIENAZIONI E VALORIZZAZIONI IMMOBILIARI

ALLEGATO "A"

Art. 58 D.L. 25/06/2008, n.112 convertito in Legge con modificazioni il 06/08/2008, n. 133

N. D'ordine	Descrizione Localizzazione	Riferimenti Catastali							Destinazione Urbanistica Area	Destinazione Urbanistica Futura	Modalità valorizzazione
		Sezione	Foglio	Particella	Sub	Categoria e/o Qualità	Classe	Consistenza			
10	Tratto di strada dismesso ex via "Fiorentino", frazione Poggio Perugino	RI	134	strada					Come da PRG		Alienazione
11	Tratti di strada dismessi via Valle Oracola	RI	90-98	strada					Come da PRG		Alienazione
12	Tratto di strada dismesso via doganelle, frazione Casette	RI	130	strada					Come da PRG		Alienazione
13	Tratto di strada dismesso via Acquamartina, località Quattro Strade	RI	45	strada					Come da PRG		Alienazione
14	Terreno in via Acquamartina	RI	54	614				MQ. 400	Come da PRG		Alienazione
15	Terreno in Rieti, località "Quattro Strade"	RI	55	513/p					Come da PRG		Alienazione
16	Area relitto stradale in località S. Elia Reatino, via Vena	RI	121	strada					Come da PRG		Alienazione e Permuta
17	Tratto di strada dismesso in frazione Vazia	VA	25	strada					Come da PRG		Sdemanializzazione e Alienazione
18	Tratto di strada dismesso in Tavola D'Argento, frazione Castellfranco	RI	69	strada					Come da PRG		Sdemanializzazione e Alienazione
19	Tratto di strada dismesso in frazione S. Elia Reatino	RI	121	strada					Come da PRG		Sdemanializzazione e Alienazione
20	Tratto di strada dismesso, via dei Pozzi	RI	86	strada					Come da PRG		Sdemanializzazione e Alienazione
21	Porzione di relitto stradale, frazione Vazia	VA	23	tratto di strada dismesso					come da PRG		Sdemanializzazione e Alienazione
22	Porzione di relitto stradale, confinante con la particella 570 del foglio 69 e particella 722 del foglio 78 di Rieti	RI	69	tratto di strada dismesso							Sdemanializzazione e Alienazione

PIANO DELLE ALIENAZIONI E VALORIZZAZIONI IMMOBILIARI

ALLEGATO "A"

Art. 58 D.L. 25/06/2008, n.112 convertito in Legge con modificazioni II 06/08/2008, n. 133

N. D'ordine	Descrizione Localizzazione	Riferimenti Catastali						Destinazione Urbanistica Area	Destinazione Urbanistica Futura	Modalità valorizzazione
		Sezione	Foglio	Particella	Sub	Categoria e/o Qualità	Classe			
23	Porzione di relitto stradale, confinante con la particella 264 del foglio 56 e particella 273 del foglio 57 di Rieti	RI	56	tratto di strada dismesso						Sdemantializzazione e Alienazione
24	Porzione di area, confinante con la particella 154 del foglio 121 di Rieti	RI	121	area						Sdemantializzazione e Alienazione

PIANO ALIENAZIONI E VALORIZZAZIONI IMMOBILIARI

Art. 58 D.L. 25/06/2008 n. 112 convertito in Legge con modificazioni del 06/08/2008 n. 133

N.	Descrizione Localizzazione	Riferimenti Catastrali							Destinazione Urbanistica Attuale	Destinazione Urbanistica futura	Modalità valorizzazione
		Sezione	Foglio	P.lla	Sub.	Categoria e/o qualità	Classe	Consistenza			
23	Corte comune allo stabile p.lla 16 del foglio 39 sita alla località Chiesa Nuova	RI	39	27				710	Agricola	Agricola	Alienazione
24	Terreno agricolo in località Chiesa Nuova	RI	39	129				37	Agricola	Agricola	Alienazione
36	Terreno agricolo in località Chiesa Nuova	RI	39	135				9	Agricola	Agricola	Alienazione
37	Terreno agricolo in località Chiesa Nuova	RI	39	136				190	Agricola	Agricola	Alienazione
38	Terreno agricolo in località Chiesa Nuova	RI	39	121				110	Agricola	Agricola	Alienazione
39	Terreno agricolo in località Chiesa Nuova	RI	39	133				9	Agricola	Agricola	Alienazione
40	Terreno agricolo in località Chiesa Nuova	RI	39	131				126	Agricola	Agricola	Alienazione
41	Terreno agricolo in località Chiesa Nuova	RI	39	130				139	Agricola	Agricola	Alienazione
42	Terreno agricolo in località Chiesa Nuova	RI	39	132				31	Agricola	Agricola	Alienazione
43	Terreno agricolo in località Chiesa Nuova	RI	39	128				203	Agricola	Agricola	Alienazione
44	Terreno agricolo in località Chiesa Nuova	RI	39	134				26	Agricola	Agricola	Alienazione
45	Terreno agricolo in località Chiesa Nuova	RI	39	137				195	Agricola	Agricola	Alienazione
46	Terreno agricolo in località Chiesa Nuova	RI	39	120				110	Agricola	Agricola	Alienazione

PIANO ALIENAZIONI E VALORIZZAZIONI IMMOBILIARI

Art. 58 D.L. 25/06/2008 n. 112 convertito in Legge con modificazioni del 06/08/2008 n. 133

N.	Descrizione Localizzazione	Riferimenti Catastali							Destinazione Urbanistica Attuale	Destinazione Urbanistica futura	Modalità valorizzazione
		Sezione	Foglio	P.lla	Sub.	Categoria e/o qualità	Classe	Consistenza			
12	Terreno agricolo in località Chiesa Nuova	RI	39	67		Seminativo Arborato	1 [^]	65.275	Agricola	Agricola	Alienazione
13	Terreno agricolo in località Chiesa Nuova	RI	39	65		Pascolo Arb. Orto Irriguo	1 [^] U [^]	619 171	Agricola	Agricola	Alienazione
14	Terreno agricolo in località Chiesa Nuova	RI	39	25		Seminativo	1 [^]	14.520	Agricola	Agricola	Alienazione
15	Terreno agricolo in località Chiesa Nuova	RI	39	161		Seminativo Arborato	1 [^]	2.600	Agricola	Agricola	Alienazione
16	Terreno agricolo in località Chiesa Nuova	RI	39	162		Seminativo Arborato	1 [^]	220	Agricola	Agricola	Alienazione
17	Terreno agricolo in località Chiesa Nuova	RI	39	163		Seminativo	1 [^]	383	Agricola	Agricola	Alienazione
18	Terreno agricolo in località Chiesa Nuova	RI	39	164		Seminativo	1 [^]	77	Agricola	Agricola	Alienazione
19	Terreno agricolo in località Chiesa Nuova	RI	39	165		Seminativo Arborato	1 [^]	29.332	Agricola	Agricola	Alienazione
20	Terreno agricolo in località Chiesa Nuova	RI	39	166		Seminativo Arborato	1 [^]	1.958	Agricola	Agricola	Alienazione
21	Fabbricato promiscuo con corte sito alla località Chiesa Nuova	RI	39	16		Fabbricato Promiscuo		250	Abitativo e Agricolo	Abitativo e agricola	Alienazione
22	Porzione Rurale di Fabbricato promiscuo sito alla località Chiesa Nuova	RI	39	16	2	Porz. Rurale FP			Abitativo e agricolo	Abitativo e Agricolo	Alienazione

PIANO ALIENAZIONI E VALORIZZAZIONI IMMOBILIARI

Art. 58 D.L. 25/06/2008 n. 112 convertito in Legge con modificazioni del 06/08/2008 n. 133

N.	Descrizione Localizzazione	Riferimenti Catastali							Destinazione Urbanistica Attuale	Destinazione Urbanistica futura	Modalità valorizzazione
		Sezione	Foglio	P.lla	Sub.	Categoria e/o qualità	Classe	Consistenza			
1	Terreno agricolo in località "Comunaletto"	RI	82	46		Seminativo	1 [^]	133.918	Agricola	Agricola	Alienazione
2	Terreno agricolo in località "Comunaletto"	RI	82	3		Seminativo	1 [^]	109.920	Agricola	Agricola	Alienazione
3	Terreno agricolo in località "Comunaletto"	RI	82	13		Seminativo	1 [^]	22.270	Agricola	Agricola	Alienazione
4	Fabbricato rurale con corte in località "Comunaletto"	RI	82	2		Fabbricato Rurale		5350	Abitazione agricola	Abitazione agricola	Alienazione
5	Terreno agricolo in località "Comunaletto"	RI	82	1		Seminativo	1 [^]	8.788	Agricola	Agricola	Alienazione
6	Fabbricato rurale con corte in località "Settecasali"	RI	71	28		Fabbricato Rurale		2830	Abitazione agricola	Abitazione agricola	Alienazione
7	Terreno agricolo in località "Comunaletto"	RI	71	25		Seminativo arborato	2 [^]	74.910	Agricola	Agricola	Alienazione
8	Terreno agricolo in località "Comunaletto"	RI	71	26		Seminativo arborato	2 [^]	56.160	Agricola	Agricola	Alienazione
9	Terreno agricolo in località "Comunaletto"	RI	71	29		Seminativo	2 [^]	5220	Agricola	Agricola	Alienazione
10	Terreno agricolo in località "Comunaletto"	RI	71	27		Seminativo arborato	2 [^]	3200	Agricola	Agricola	Alienazione
11	Terreno agricolo in località "Comunaletto"	RI	71	30		Seminativo	1 [^]	270	Agricola	Agricola	Alienazione



Ufficio Provinciale di Rieti - Territorio
Servizi Catastali

Data: 06/07/2015 - Ora: 09.18.16 Fine
Visura n.: T20734 Pag. 1

Visura per immobile
Situazione degli atti informatizzati al 06/07/2015

Dati della richiesta	Comune di RIETI (Codice: H282)		
Catasto Fabbricati	Provincia di RIETI		
Unità immobiliare	Sez. Urb.: RI Foglio: 122 Particella: 484		

N.	DATI IDENTIFICATIVI				DATI DI CLASSAMENTO			DATI DERIVANTI DA			
	Sezione Urbana	Foglio	Particella	Sub	Zona Cens.	Micro Zona	Categoria		Classe	Consistenza	Rendita
1	RI	122	484		2		A7	1	14,5 vani	Euro 861,19	VARIAZIONE NEL CLASSAMENTO del 30/09/2009 n. 7962.1/2009 in atti dal 30/09/2009 (protocollo n. RI0140090) VARIAZIONE DI CLASSAMENTO
Indirizzo VIA CATRICO SNC piamp. SI-T.											
Notifica in corso con prot. RI0193724/2011 del 18/10/2011 Partita											
Annotazioni di studio: classamento e rendita rettificati (d.m. 701/94) Mod.S8 -											

INTESTATO

N.	DATI ANAGRAFICI	DATI ANAGRAFICI	CODICE FISCALE	DIRITTI E ONERI REALI
1	COMUNE DI RIETI con sede in RIETI		00108700574*	(1) Proprietà per 1/1
DATI DERIVANTI DA				
COSTITUZIONE del 03/10/2008 n. 3100.1/2008 in atti dal 03/10/2008 (protocollo n. RI0136885) Registrazione: COSTITUZIONE				

Unità immobiliari n. 1

Visura telematica esente per fini istituzionali

ALL. "B"

* Codice Fiscale Validato in Anagrafe Tributaria



Ufficio Provinciale di Rieti - Territorio
Servizi Catastali

Data: 06/07/2015 - Ora: 09.19.04 Fine
Visura n.: T21060 Pag: 1

Visura per immobile
Situazione degli atti informatizzati al 06/07/2015

Dati della richiesta Comune di RIETI (Codice: H282)
Catasto Fabbricati Provincia di RIETI
 Sez. Urb.: RI Foglio: 166 Particella: 70 Sub.: 4

Unità immobiliare

N.	DATI IDENTIFICATIVI				DATI DI CLASSAMENTO				DATI DERIVANTI DA		
	Sezione Urbana	Foglio	Particella	Sub	Zona Cens.	Micro Zona	Categoria	Classe		Consistenza	Rendita
1	RI	166	70	4	2		A/4	1	4 vani	Euro 109,49	VARIAZIONE TOPONOMASTICA del 22/06/2015 n. 11894.1/2015 in atti dal 22/06/2015 (protocollo n. R00051473) VARIAZIONE DI TOPONOMASTICA
Indirizzo: VIA DELLA CHIESA SAN GIOVANNI REATINO n. 21 piano: T.											
Notifica: 134379/2002											
Partita: Mod.58											

INTESTATO

N.	DATI ANAGRAFICI	CODICE FISCALE	DIRITTI E ONERI REALI
1	COMUNE DI RIETI	00100700574	(1) Proprieta per 1000/1000

Unità immobiliari n. 1

Visura telematica esente per fini istituzionali



Ufficio Provinciale di Rieti - Territorio
Servizi Catastali

Data: 06/07/2015 - Ora: 09.20.09 - Fine
Visura n.: T21530 Pag: 1

Visura per immobile
Situazione degli atti informatizzati al 06/07/2015

Dati della richiesta		Comune di RIETI (Codice: H282)	
Catasto Fabbricati		Provincia di RIETI	
Unità immobiliare		Sez. Urb.: RI Foglio: 134 Particella: 137 Sub.: 14	

N.	DATI IDENTIFICATIVI				DATI DI CLASSAMENTO			DATI DERIVANTI DA			
	Sezione Urbana	Foglio	Particella	Sub	Zona Cens.	Micro Zona	Categoria		Classe	Consistenza	Rendita
1	RI	134	137	14	2		A/3	I	5,5 vani	Euro 139,19	VARIAZIONE NEL CLASSAMENTO del 11/03/2005 n. 2080.1/2005 in atti del 11/03/2005 (protocollo n. RI0020734) VARIAZIONE DI CLASSAMENTO
Indirizzo Annotazioni: VIA CASTELLINA n. 2 piano: T-1; classamento proposto e validato (D.M. 701/94)											

INTESTATO

N.		DATI ANAGRAFICI		CODICE FISCALE		DIRITTI E ONERI REALI	
1	COMUNE DI RIETI			00100700574		(1) Proprietà per 1000/1000	

Unità immobiliari n. 1

Visura telematica esente per fini istituzionali

ALL. "B"



Ufficio Provinciale di Rieti - Territorio
Servizi Catastali

Data: 06/07/2015 - Ora: 09.21.04 Fine
Visura n.: T21969 Pag: 1

Visura per immobile
Situazione degli atti informatizzati al 06/07/2015

Dati della richiesta		Comune di RIETI (Codice: H282A)	
Catasto Terreni		Sezione di RIETI (Provincia di RIETI)	
		Foglio: 95 Particella: 1035	

Area di enti urbani e promiscui

N.	DATI IDENTIFICATIVI		DATI CLASSAMENTO			DATI DERIVANTI DA
	Foglio	Particella	Sub	Porz	Qualità Classe	
1	95	1035			ENTE URBANO	FRAZIONAMENTO del 03/06/2011 n. 96959.4/2011 in atti dal 03/06/2011 (protocollo n. R10096959) presentato il 03/06/2011
		Superficie(m ²) ha are ca		Deduz	Reddito	
		13 39			Dominicale	
					Agrario	
Notifica				Partita		1

Unità immobiliari n. 1

Visura telematica esente per fini istituzionali

ALL. "B"



Ufficio Provinciale di Roma - Territorio
Servizi Catastali

Data: 04/07/2015 - Ora: 12.05.56 Fine
Visura n.: T19689 Pag: 1

Visura per immobile

Situazione degli atti informatizzati al 04/07/2015

Dati della richiesta	Comune di ROMA (Codice: H501)		
Catasto Fabbricati	Provincia di ROMA		
	Foglio: 406 Particella: 141 Sub.: 6		

Unità immobiliare

N.	DATI IDENTIFICATIVI				DATI DI CLASSAMENTO			DATI DERIVANTI DA			
	Sezione Urbana	Foglio	Particella	Sub	Zona Cens.	Micro Zona	Categoria		Classe	Consistenza	Rendita
1		406	141	6	2		A/1	2	10 vani	Euro 4.338,24 L. 8.400,000	Impianto meccanografico del 30/06/1987
Indirizzo: PIAZZA ADRIANA n. 11 piano: 1;											

INTESTATO

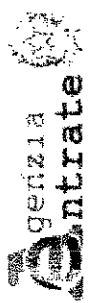
N.	DATI ANAGRAFICI		CODICE FISCALE	DIRITTI ONERI REALI
1	COMUNE DI RIETI con sede in RIETI		00100700574*	(1) Proprietà per 1/1
DECRETO (DISPOSIZIONI DELLE AUTORITA') del 19/01/1988 Trascrizione n. 31356.1/2003 in atti del 01/12/2003 Repertorio n.: 124 Rogante: GIUNTA REGIONE LAZIO Sedc: ROMA Registrazione: Sede: DEVOLUZIONE (Passaggi intermedi da estinzione)				

Unità immobiliari n. 1

Visura telematica esente per fini istituzionali

B"

ALL. "B"



Ufficio Provinciale di Rieti - Territorio
Servizi Catastrali

Data: 20/02/2014 - Ora: 12.51.06
Visura n.: T155262 Pag: 1

Visura per immobile
Situazione degli atti informatizzati al 20/02/2014

Dati della richiesta
Comune di RIETI (Codice: H282A)
Sezione di RIETI (Provincia di RIETI)
Foglio: 82 Particella: 46

Catasto Terreni		DATI IDENTIFICATIVI		DATI CLASSAMENTO		DATI DERIVANTI DA			
N.	Foglio	Particella	Sub	Porz	Qualità Classe	Superficie(mq?) ha are ca	Deduz	Reddito	Diritti ONERI REALI
1	82	46			SEMINATIVO 1	13 39 18	A2	Dominicale Euro 1.692,86 L. 1.540,057	(1) Proprietà per l/1 VARIAZIONE D'UFFICIO del 13/02/1986 n. 6986 in atti dal 14/03/1986


INTESTATO
N. 1
COMUNE DI RIETI con sede in RIETI
DELIBERA del 19/01/1988 Verbale n. 8783. 1/2906 in atti dal 10/10/2006 (protocollo n. RI0082679) Repertorio n. 124 Rogante: GIUNTA REGIONALE Sed: ROMA Registrazione:
Sede: DEVOLUZIONE

Unità immobiliari n. 1
Visura telematica esente per fini istituzionali

* Codice Fiscale Validato in Anagrafe Tributaria

ALL. "B"

"B"



Ufficio Provinciale di Rieti - Territorio
Servizi Catastali

Data: 20/02/2014 - Ora: 13.00.14
Visura n.: T159713 Pag. 1

Fine

Visura per immobile

Situazione degli atti informatizzati al 20/02/2014

Dati della richiedente

Comune di RIETI (Codice: H282A)
Sezione di RIETI (Provincia di RIETI)
Foglio: 82 Particella: 3

Catasto Terreni

Immobile

N.	DATI IDENTIFICATIVI		Porz.	Qualità Classe	DATI CLASSAMENTO		Reddito	DATI DERIVANTI DA
	Foglio	Particella			Superficie (mq)	Deduz.		
1	82	3	-	SEMINATIVO 1	10 99 20 A2	Euro 823,15 L. 1.593.840	Euro 652,84 L. 1.264.080	Impianto meccanografico del 20/05/1977

Intestato

N.	DATI ANAGRAFICI	CODICE FISCALE	DIRITTI ONERI REALI
1	COMUNE DI RIETI con sede in RIETI DELIBERA del 19/01/1988 Voltura n. 2972.1/2003 in atti dal 08/04/2003 (protocollo n. 54760) Reportorio n. : 124 Rogante: GIUNTA REGIONALE Sede: ROMA Registrazione: Sede: ESEGUITA AI SOLI FINI DELLA CONTINUITA' STORICA.	00RM0700574*	(1) Proprietà per 1/1


Unità immobiliari n. 1

Visura telematica esente per fini istituzionali

* Codice Fiscale Validato in Anagrafe Tributaria

"B"

'B'



Ufficio Provinciale di Rieti - Territorio
Servizi Catastali

Data: 20/02/2014 - Ora: 13.02.04

Visura n.: T160440 Pag: 1

Fine

Visura per immobile

Situazione degli atti informatizzati al 20/02/2014

Dati della richiesta
Comune di RIETI (Codice: H282A)
Sezione di RIETI (Provincia di RIETI)
Foglio: 82 Particella: 13

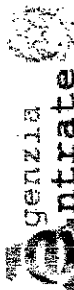
DATI IDENTIFICATIVI		DATI CLASSAMENTO			DATI DERIVANTI DA						
N.	Foglio	Particella	Sub	Perz	Qualità Classe	Superficie(m ²)	Deduz	Reddito	Dominicale	Agario	Impianto meccanografico dal
1	82	13			SEMINATIVO	2	22 70 A3		Euro 166,77	Euro 132,17	20/05/1977
Nota		Partita			L. 322.915		L. 256.105				

INTESTATO
N. _____
COMUNE DI RIETI con sede in RIETI
DELLA BERGA del 19/01/1988 Volusia n. 2972. 1/2003 in atti dal 08/04/2003 (protocollo n. 54760) Repertorio n. 124 R.ogante: GIUNTA REGIONALE Sede: ROMA Registrazione
DATI DERIVANTI DA _____
Sede: ESEGUITA AI SOLI FINI DELLA CONTINUITA' STORICA

DIRITTI E ONERI REALI
CODICE FISCALE _____
00100700574
(1) Prognico per LI

Unità immobiliari n. 1
Visura telematica esente per fini istituzionali

'B'



Ufficio Provinciale di Rieti - Territorio
Servizi Catastali

Data: 20/02/2014 - Ora: 13.52.47
Visura n.: T173705 Pag: 1

Fine

Visura per immobile

Situazione degli atti informatizzati al 20/02/2014

Dati della richiesta
Comune di RIETI (Codice: H282A)
Sezione di RIETI (Provincia di RIETI)
Foglio: 82 Particella: 2

Catasto Terreni

Immobile

DATI IDENTIFICATIVI		DATI CLASSAMENTO			DATI DERIVANTI DA						
N.	Foglio	Particella	Sub	Porz.	Qualità Classe	Superficie(m ²) ha are ca	Deduz.	Reddito	Dominicale	Agario	Impianto meccanografico del
1	82	2			FABB RURALE	53 50					10/05/1977

Notifica


INTESTATO

DATI IDENTIFICATIVI		DATI ANAGRAFICI		DIRITTI ONERI REALI	
N.	COMUNE DI RIETI con sede in RIETI	DELIBERA del 19/01/1988 Volura n. 2972 1/2003 in atti dal 08/04/2003 (protocollo n. 54760) Repertorio n. 124 Rogate: GIUNTA REGIONALE Sede: ROMA Registrazione:	CODICE FISCALE	(1) Proprietà per 1/1	
1			00100700574*		

Unità Immobiliari n. 1

Visura telematica esente per fini istituzionali

'B'



Ufficio Provinciale di Rieti - Territorio
Servizi Catastali

Data: 20/02/2014 - Ora: 13.07.06
Visura n.: T162275 Pag: 1

Fine

Visura per immobile


Situazione degli atti informatizzati al 20/02/2014

Dati della richiesta		Comune di RIETI (Codice: H282A)	
Catasto Terreni		Sezione di RIETI (Provincia di RIETI)	
		Foglio: 71 Particella: 28	
Immobile			
N.	DATI IDENTIFICATIVI		DATI CLASSAMENTO
	Foglio	Particella	DATI DERIVANTI DA
1	71	28	
Sub		Perz	Qualità Classe
			HABB
			RURALE
Superficie(m²)		Deduz	Reddito
ha are ca			Dominicale
28 30			Agario
Partic.		Impianto meccanografico del 20/05/1977	
INTESTATO			
N.	DATI ANAGRAFICI		DIRITTI E ONERI REALI
1	COMUNE DI RIETI con sede in RIETI		CODICE FISCALE
DATI DERIVANTI DA		99100700574	
		(L) Pioniera per LA	
DELIBERA del 19/01/1988 Volume n. 8783. I/2006 in atti dal 10/10/2006 (protocollo n. RI0082679) Repertorio n. 124 Rogante: GIUNTA REGIONALE Sede: ROMA Registrazione:			
Sede: DEVOLUZIONE.			

Unità immobiliari n. 1

Visura telematica esente per fini istituzionali

B"



Ufficio Provinciale di Rieti - Territorio
Servizi Catastali

Data: 20/02/2014 - Ora: 13.09.31
Visura n.: T163077 Pag: 1

Visura per immobile

Situazione degli atti informatizzati al 20/02/2014

Dati della richiesta
Comune di RIETI (Codice: H282A)
Sezione di RIETI (Provincia di RIETI)
Foglio: 71 Particella: 25

Catasto Terreni

Immobile

N.	DATI IDENTIFICATIVI		Porz	Qualità Classe	DATI CLASSAMENTO		Reddito	DATI DERIVANTI DA		
	Foglio	Particella			Superficie(m²) ha area	Deduz			Dominicale	Aggravo
1	71	25	SEMIN ARBOR	2	7	49	10	Euro 448,78 L. 868.956	Euro 423,57 L. 824.910	Impianto meccanografico del 20/05/1977

INTESTATO

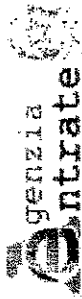
N. 1 COMUNE DI RIETI con sede in RIETI
 Delibera del 19/01/1998 Voltura n. 8783 /12806 in atti dal 10/10/2006 (protocollo n. R10082679) Repertorio n. 124 Rogante: GIUNTA REGIONALE Sede: ROMA Registrazione:
DATI DERIVANTI DA
 Sede: DEVOLUZIONE

DATI ANAGRAFICI
 CODICE FISCALE 00100700574
 () Prestiti per I/I

Unità immobiliari n. 1
 Visura telematica esente per fini istituzionali

* Codice Fiscale Validato in Anagrafe Tributaria

B"



Ufficio Provinciale di Rieti - Territorio
Servizi Catastali

Data: 20/02/2014 - Ora: 13.41.05

Visura n.: T171483 Pag. 1

Fine

Visura per immobile


Situazione degli atti informatizzati al 20/02/2014

Dati della richiesta		Comune di RIETI (Codice: H282A)		DATI DERIVANTI DA	
Catasto Terreni		Sezione di RIETI (Provincia di RIETI)			
Immobile		Foglio: 71 Particella: 26			
DATI IDENTIFICATIVI		DATI CLASSAMENTO		DATI DERIVANTI DA	
N.	Foglio	Qualità Classe	Superficie(m ²)	Reddito	
1	71	SEMIN ARBOR	5,6160	Dominicale Euro 336,45 L. 651,456	Implanto meccanografico del 20/05/1977
	Particella	Porz	ha, are, ca.	Asgario	
	26		5 61 60	Euro 319,05 L. 617,760	
Intiffer.		Partita			
INTESTATO		DATI ANAGRAFICI		DIRITTI E ONERI REALI	
N. 1 COMUNE DI RIETI con sede in RIETI		DELIBERA del 19/01/1983 Valtura n. 8783 1/2006 in atti dal 10/10/2006 (protocollo n. R10082679) Repertorio n. 124 Rogante: GIUNTA REGIONALE Secc. ROMA Registrazione.		(U) Proprietà per 1/1	
DATI DERIVANTI DA		Sede: DEVOLUZIONE			

Unità immobiliari n. 1

Visura telematica esente per fini istituzionali

"B"



Ufficio Provinciale di Rieti - Territorio
Servizi Catastali

Data: 20/02/2014 - Ora: 13.42.24 Fine
Visura n.: T171748 Pag: 1

Visura per immobile

Situazione degli atti informatizzati al 20/02/2014

Dati della richiesta

Comune di RIETI (Codice: H282A)
Sezione di RIETI (Provincia di RIETI)
Foglio: 71 Particella: 29

Catasto Terreni

Immobile

DATI IDENTIFICATIVI		DATI CLASSAMENTO				DATI DERIVANTI DA	
N.	Foglio Particella Sub	Porz	Qualità Classe	Superficie(m ²) in are ca.	Deduz	Reddito	
1	71 29	-	SEMINATIVO 2	52 20	A2	Dominicale Euro 28,31 L. 54,810	Impianto meccanografico del 20/05/1977

Notifica

INTESTATO

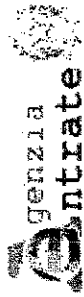
DATI ANAGRAFICI		DIRITTI E ONERI REALI	
N.	COMUNE DI RIETI con sede in RIETI DELIBERA del 19/01/1988 Valtura n. 8783 1/2006 in atti dal 10/10/2006 (protocollo n. RP0082679) Repertorio n. 124 Rogante: GIUNTA REGIONALE Sede: ROMA Registrazione: Sede: DEVOLUZIONE	CODICE FISCALE	(U) Proprietà per 1/1
		00100700574*	

Unità immobiliari n. 1

Visura telematica esente per fini istituzionali

* Codice Fiscale Valchiro in Anagrafe Tributaria

" B "



Ufficio Provinciale di Rieti - Territorio
Servizi Catastali

Data: 20/02/2014 - Ora: 13.43.17
Visura n.: T171913 Pag: 1

Fine

Visura per immobile

Situazione degli atti informatizzati al 20/02/2014

Dati della richiesta
Comune di RIETI (Codice: H282A)
Sezione di RIETI (Provincia di RIETI)
Foglio: 71 Particella: 27

Catasto Terreni		DATI IDENTIFICATIVI		DATI CLASSAMENTO		DATI DERIVANTI DA	
Foglio	Particella	Sub	Porz	Qualità Classe	Superficie(m ²)	Deduz	Reddito
71	27			SEMIN ARBOR	32,00	B2; E9	Duplicabile Euro 19,17 L. 37,120 Agrario Euro 18,18 L. 35,200 Impianto meccanografico del 20/05/1977

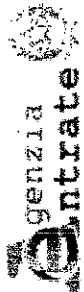
INTESTATO
N. 1 COMUNE DI RIETI con sede in RIETI
DATI DERIVANTI DA DELIBERA del 19/01/1988 Voltura n. 8783.1/2006 in atti dal 10/10/2006 (protocollò n. R10082679) Repertorio n. 124 Rogante: GIUNTA REGIONALE Sede: ROMA Registrazione:
Sede: DEVOLUZIONE

Unità immobiliari n. 1

Visura telematica esente per fini istituzionali

* Codice Fiscale Validato in Anagrafe Tributaria

B



Ufficio Provinciale di Rieti - Territorio
Servizi Catastali

Data: 20/02/2014 - Ora: 13.44.03 Finc
Visura n.: T172060 Pag: 1

Visura per immobile

Situazione degli atti informatizzati al 20/02/2014


Dati della richiesta		Comune di RIETI (Codice: H282A)		DATI DERIVANTI DA	
Sezione di RIETI (Provincia di RIETI)		Foglio: 71 Particella: 30			
Catasto Terreni					
Immobile		DATI CLASSAMENTO		DATI DERIVANTI DA	
N.	DATI IDENTIFICATIVI	Qualità Classe	Superficie(m²)	Deduz	Reddito
1	Foglio 71 Particella 30 Sub	SEMINTIVO I	ha ca 02 70	B2	Aggio Euro 1.60 L. 3.105
Notifica					Impianto mesconografico del 20/05/1977
INISTATO		DATI ANAGRAFICI		DIRITTI E ONERI REALI	
1	COMUNE DI RIETI con sede in RIETI DELIBERA del 19/01/1988 Volura n. 8783 - 1/2006 in atti dal 10/10/2006 (protocollo n. R10082679) Repertorio n. 124 Rogante: GIUNTA REGIONALE Sede: ROMA Registrazione: Sede: DEVOLUZIONE	CODICE FISCALE 00100700574*		(1) Proprietà, per 1/1	

Unità immobiliari n. 1

Visura telematica esente per fini istituzionali

B

* Codice Fiscale Validato in Anagrafe Tributaria



Ufficio Provinciale di Rieti - Territorio
Servizi Catastali

Data: 20/02/2014 - Ora: 15.27.22
Visura n.: T204930 Pag: 1

Fine

Visura per immobile

Situazione degli atti informatizzati al 20/02/2014

Dati della richiesta
 Comune di RIETI (Codice: H282A)
 Sezione di RIETI (Provincia di RIETI)
 Foglio: 39 Particella: 67

Catasto Terreni
 Immobile

N.	DATI IDENTIFICATIVI		Potz.	Qualità Classe	DATI CLASSAMENTO		Reddito	DATI DERIVANTI DA
	Foglio	Particella			Superficie(m²)	Deduz.		
1	39	67	-	SEMIN ARBOR	ha ac ca 6 52 75	Dominicale Euro 539,39 L. 1.044.400	Agrario Euro 455,11 L. 881.213	FRAZIONAMENTO del 20/06/1994 n. 2116 - 4/1994 in atti del 22/06/1994

INTESTATO
 N. 1 COMUNE DI RIETI con sede in RIETI
 DELIBERA del 19/01/1988 Voltura n. 2972 - 1/2003 in atti del 08/04/2003 (protocollo n. 54760) Repertorio n. 124 Rogante: GIUNTA REGIONALE Sede: ROMA Registrazione:
 DATI DERIVANTI DA
 Sede: ESEGUITA AI SOLI FINI DELLA CONTINUITA' STORICA

DATI ANAGRAFICI
 CODICE FISCALE
 00100700574*


DIRITTI ONERI REALI
 (*) Proprietà per 1/1

Unità immobiliari n. 1

Visura telematica esente per fini istituzionali

ALL. 'B'

* Codice Fiscale Validato in Agenzia Tributaria



Ufficio Provinciale di Rieti - Territorio
Servizi Catastali

Data: 20/02/2014 - Ora: 15.31.15
Visura n.: T206885 Pag: 1

Visura per immobile

Situazione degli atti informatizzati al 20/02/2014.

Dati della richiesta
Comune di RIETI (Codice: H282A)
Sezione di RIETI (Provincia di RIETI)
Foglio: 39 Particella: 65

N.	DATI IDENTIFICATIVI			Porz	Qualità Classe	DATI CLASSAMENTO			Reddito	Dati derivanti da	
	Foglio	Particella	Sub			Superficie(m ²) ha are ca	Deduz	Dominicale			Agrario
1	39	65		AA	PASCOLO ARB	06	19		Euro 0,32	Euro 0,48	Tabella di variazione del 14/12/2011 n. 5118 - 1/2011 in atti dal 14/12/2011 (protocollo n. R1028937) TRASMISSIONE DATI AGEA AI SENSI DEL DL 3.10 2006 N. 262
				AB	ORTO IRRIG	01	71		Euro 4,42	Euro 1,77	

di spicco: variazione culturale assegnata ai sensi del d.l. 3.10.2006 n. 262, convertito con modificazioni nella legge 24.11.2006 n. 246 e successive modificazioni. (anno 2011).


INTESTATO
N. I. COMUNE DI RIETI con sede in RIETI
DELIBERA del 19/01/1988 Volura n. 2972 - 1/2003 in atti dal 08/04/2003 (protocollo n. 54760) Repertorio n.: 124 Regione: GIUNTA REGIONALE Sede: ROMA Registrazione:
DATI DERIVANTI DA
Sede: ESECUITA AI SOLI FINI DELLA CONTINUITA' STORICA

Unità immobiliari n. 1
Visura telematica esente per fini istituzionali

DATI ANAGRAFICI
CODICE FISCALE
00100700574*
DIRITTI ONERI REALI
(1) Proprietà per 1/1

* Codice Fiscale Validato in Anagrafe Tributaria

B.



Ufficio Provinciale di Rieti - Territorio
Servizi Catastali

Data: 20/02/2014 - Ora: 15.33.53
Visura n.: T208187 Pag. 1

Visura per immobile

Situazione degli atti informatizzati al 20/02/2014

Dati della richiesta
 Comune di RIETI (Codice: H282A)
 Sezione di RIETI (Provincia di RIETI)
 Foglio: 39 Particella: 161

Catasto Terreni

Immobile

N.		DATI IDENTIFICATIVI		DATI CLASSAMENTO				DATI DERIVANTI DA	
Foglio	Particella	Sub	Porz	Qualità Classe	Superficie(m ²)	Deduz	Reddito		
39	161			SEMIN ARBOR	ha ca. 26 00		Dominicale Euro 21,48 Agrario Euro 18,13	VARIAZIONE D'UFFICIO del 07/08/2012 n. 2027 -1/2012 in atti dal 10/08/2012 (protocollo n. R1019213) TF. 116434	

di immobile: sito di aggiornamento non conforme all'art. 1 comma 8 del d.m.l. n. 701/94

INTESTATO

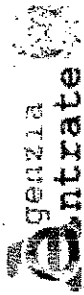
N. 1 COMUNE DI RIETI con sede in RIETI
 Unità immobiliari n. 1

DATI ANAGRAFICI
 CODICE FISCALE 00100700374*
 DIRITTI E ONERI REALI (1) Proprietà per 1/1

Visura telematica esente per fini istituzionali

"B"

* Codice Fiscale Validato in Anagrafe Tribunale



Ufficio Provinciale di Rieti - Territorio
Servizi Catastali

Data: 20/02/2014 - Ora: 15.34.39
Visura n.: T208566 Pag: 1

Visura per immobile

Situazione degli atti informatizzati al 20/02/2014

Dati della richiesta Comune di RIETI (Codice: H282A)
Catasto Terreni Sezione di RIETI (Provincia di RIETI)
 Foglio: 39 Particella: 162

DATI IDENTIFICATIVI		DATI CLASSAMENTO				DATI DERIVANTI DA				
N	Foglio	Particella	Sub	Porz	Qualità Classe	Superficie(m²) in area	Deduz	Reddito	Aggiuto	
1	39	162			SEMIN ARBOR	02 20		Dominicale Euro 1,82	Euro 1,33	VARIAZIONE D'UFFICIO del 07/08/2012 n. 2027 /2012 in atti del 10/08/2012 (protocollo n. RI0119213) TE. 116434

Partita
 di immobile: atto di aggiornamento non conforme all'art. 1 comma 3 del d.m.f. n. 701/04

INTESTATO


N. J COMUNE DI RIETI con sede in RIETI
 Unità immobiliari n. 1

DATI ANAGRAFICI
 CODICE FISCALE 00100700574*
 DIRITTI E ONERI REALI () Proprietà per 1/1

Visura telematica esente per fini istituzionali

* Codice Fiscale Validato in Anagrafe Tributaria

B



Ufficio Provinciale di Rieti - Territorio
Servizi Catastali

Data: 20/02/2014 - Ora: 15.35.33
Visura n.: T208987 Pag: 1

Visura per immobile

Situazione degli atti informatizzati al 20/02/2014

Dati dalla richiesta Comune di RIETI (Codice: H2B2A)
Sezione di RIETI (Provincia di RIETI)
Foglio: 39 Particella: 18

Catasto Terreni


Numero di mappa soppresso

N.	DATI IDENTIFICATIVI			DATI CLASSAMENTO				DATI DERIVANTI DA	
	Foglio	Particella	Sub Parz	Qualità Classe	Superficie(m²)	Deduz	Dominicale	Redditio	Agrario
1	39	18		SOPPRESSO	00 00				
Nota: La soppressione ha originato e/o variato i seguenti immobili: - foglio 39 particella 163 - foglio 39 particella 164 Unità immobiliari n. 1									

La soppressione ha originato e/o variato i seguenti immobili:
- foglio 39 particella 163 - foglio 39 particella 164
Unità immobiliari n. 1

Visura telematica esente per fini istituzionali

B



Ufficio Provinciale di Rieti - Territorio
Servizi Catastali

Visura per immobile

Situazione degli atti informatizzati al 20/02/2014

Data: 20/02/2014 - Ora: 15:36:05
Visura n.: I209308 Pag: 1


Fine

Dati della richiesta		Comune di RIETI (Codice: H282A)		DATI DERIVANTI DA	
Catasto Terreni		Sezione di RIETI (Provincia di RIETI)			
Foglio: 39 Particella: 163		Foglio: 39 Particella: 163			
Immobile					
DATI IDENTIFICATIVI		DATI CLASSAMENTO		DATI DERIVANTI DA	
N.	Foglio	Qualità Classe	Superficie(m ²)	Reddito	
1	39	SEMINATIVO I	03 83	Dominicale Euro 3,07	
	Particella	Porz	ha are ca	Agario Euro 2,27	
	163				
Sub		Deduz		VARIAZIONE D'UFFICIO del 07/08/2012 n. 2028 -1/2012 in atti dal 10/08/2012 (protocollo n. R1019221) TF. 116434	
[di immobile: atto di aggiornamento non conforme all'art. 1 comma 8 del D.m. n. 701/94]					
INTESTATO		DATI ANAGRAFICI		DIRITTI BENEFSI REALI	
N.	COMUNE DI RIETI con sede in RIETI	CODICE FISCALE		(1) Proprietà per 1/1	
1		00100700574*			

Unità immobiliari n. 1
Visura telematica esente per fini istituzionali

* Codice Fiscale Validato in Anagrafe Tributaria

B



Ufficio Provinciale di Rieti - Territorio
Servizi Catastali

Data: 20/02/2014 - Ora: 15.36.36
Visura n.: T209563 Pag: 1

Visura per immobile

Situazione degli atti informatizzati al 20/02/2014

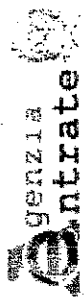
Fine

Dati della richiesta		Comune di RIETI (Codice: H282A)		DATI DERIVANTI DA				
Catasto Terreni		Sezione di RIETI (Provincia di RIETI)						
Foglio: 39		Particella: 164						
Immobile								
DATI IDENTIFICATIVI		DATI CLASSAMENTO		DATI DERIVANTI DA				
N. Foglio	Particella	Sub	Porz	Qualità Classe	Superficie(m²)	Deduz	Reddito	
1	39	164		SEMINATIVO I	ha circa 00 77			
Notifica Annotazioni		Partita						
di immobile; atto di aggiornamento non conforme all'art.1 comma 8 del d.m.f. n.701/94								
INTESTATO								
N. COMUNE DI RIETI con sede in RIETI		DATI ANAGRAFICI		CODICE FISCALE		DIRITTI E ONERI REALI		
1				001007061574*		(1) Proprietà per I/I		

Unità immobiliari n. 1
Visura telematica esente per fini istituzionali

* Codice Fiscale Validato in Anagrafe Tributaria

B



Ufficio Provinciale di Rieti - Territorio
Servizi Catastali

Data: 20/02/2014 - Ora: 15.38.00
Visura n.: T210302 Pag: 1

Fine

Visura per immobile

Situazione degli atti informatizzati al 20/02/2014

Dati della richiesta	Comune di RIETI (Codice: H282A)
Catasto Terreni	Sezione di RIETI (Provincia di RIETI) Foglio: 39 Particella: 17

Numero di mappa soppresso

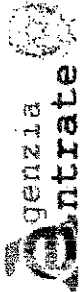
N.	DATI IDENTIFICATIVI			DATI CLASSAMENTO			DATI DERIVANTI DA				
	Foglio	Particella	Sub	Porz	Qualità Classe	Superficie(m ²)		Deduz	Reddito	Dominicale	Aspario
1	39	17			SOPPRESSO	00 00					
Partita: 0											

La soppressione ha originato e/o variato i segmenti immobili:
- foglio 39 particella 165 - foglio 39 particella 166

Unità immobiliari n. 1

Visura telematica esente per fini istituzionali

B"



Ufficio Provinciale di Rieti - Territorio
Servizi Catastali

Data: 20/02/2014 - Ora: 15.38.30
Visura n.: T210564 Pag: 1

Visura per immobile

Situazione degli atti informatizzati al 20/02/2014

Dati della richiesta
Comune di RIETI (Codice: H2B2A)
Sezione di RIETI (Provincia di RIETI)
Foglio: 39 Particella: 165

Catasto Terreni

Immobile		DATI IDENTIFICATIVI				DATI CLASSAMENTO			DATI DERIVANTI DA	
N.	Foglio	Particella	Sub	Porz	Qualità Classe	Superficie(m ²) ha are ca	Destuz	Dominicale Euro	Redditto Euro	FRAZIONAMENTO del 07/08/2012 n. 116434 /1/2012 in atti del 07/08/2012 (protocollo n. RI0116434) presentato il 03/08/2012
1	39	165			SEMIN ARBOR	2 93 32		Euro 242,36	Euro 204,51	
Partita										

INTESTATO

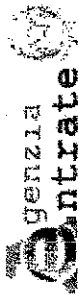
1 COMUNE DI RIETI, con sede in RIETI, CODICE FISCALE 00100700574* (1) Proprietà per 1/1

Unità immobiliari n. 1

Visura telematica esente per fini istituzionali

"B"

* Codice Fiscale Validato in Anagrafe Tributaria



Ufficio Provinciale di Rieti - Territorio
Servizi Catastali

Data: 20/02/2014 - Ora: 15.39.00
Visura n.: T210822 Pag: 1

Fine

Visura per immobile

Situazione degli atti informatizzati al 20/02/2014

Dati della richiesta
Comune di RIETI (Codice: H282A)
Sezione di RIETI (Provincia di RIETI)
Foglio: 39 Particella: 166

Catasto Terreni

Immobile

DATI IDENTIFICATIVI			DATI CLASSAMENTO			DATI DERIVANTI DA		
N.	Foglio	Particella	Perzi	Qualità Classe	Superficie(m ²) ha are ca	Deduz	Dominicale	Reddito
1	39	166		SEMIN ARBOR	19 58		Euro 16,18	
						Agrario Euro 13,65		
						FRAZIONAMENTO del 07/08/2012 n. 116434 /2012 in atti del 07/08/2012 (protocollo n. R10116434) presentato il 03/08/2012		

INTESIATO

N. I. COMUNE DI RIETI con sede in RIETI

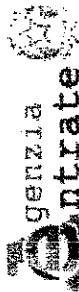
DATI ANAGRAFICI	DIRITTI E ONERI REALI
CODICE FISCALE 00100700374*	(1) Proprietà per 1/1

Unità immobiliari n. 1

Visura telematica esente per fini istituzionali

B

* Codice Fiscale Validato in Agenzia Tributaria



Ufficio Provinciale di Rieti - Territorio
Servizi Catastrali

Data: 20/02/2014 - Ora: 15.39.42
Visura n.: T211198 Pag: 1

Fine

Visura per immobile


Situazione degli atti informatizzati al 20/02/2014

Dati della richiesta		Comune di RIETI (Codice: H282A)									
Catasto Terreni		Sezione di RIETI (Provincia di RIETI)									
Area di enti urbani e promiscui		Foglio: 39 Particella: 16									
DATI IDENTIFICATIVI		DATI CLASSAMENTO		DATI DERIVANTI DA							
N.	Foglio	Particella	Sub	Porz	Quantità Classe	Superficie(m ²)	Deduz	Reddito	Dominicale	Agrario	Impianto meccanografico del 20/05/1977
1	39	16			FABB PROMIS	ha are ca 02 50					
Notifica		Partita									

Unità immobiliari n. 1

Visura telematica esente per fini istituzionali

B



Elenco Immobili

Situazione degli atti informatizzati al 19/02/2014

Data: 20/02/2014 - Ora: 15:40:54
Visura N.: T211844

Pag. 1 - Fine

Dati della richiesta

Catasto: TERRENI
Comune: RIETI (H282) (RI)
Sezione: A
Foglio: 39
Particella: 16
Elenco Parziale


1	39	16	2	0	0,00
---	----	----	---	---	------

PORZ RUR FP 3291 0,00

Unità immobiliari n. 1

Visura telematica esente per fini istituzionali

"B"



Ufficio Provinciale di Rieti - Territorio
Servizi Catastali

Data: 20/02/2014 - Ora: 15:41:35
Visura n.: T212194 Pag. 1

Fine

Visura per immobile

Situazione degli atti informatizzati al 20/02/2014

Dati della richiesta
Comune di RIETI (Codice: H282A)
Sezione di RIETI (Provincia di RIETI)

Catasto Terreni
Foglio: 39 Particella: 16 Subalferno 2

Immobile

DATI IDENTIFICATIVI		DATI CLASSAMENTO			DATI DERIVANTI DA	
N.	Foglio Particella Sub	Qualità Classe	Superficie(m²) ha are ca	Debiti	Reddito	
1	39 16 2	PORZ RUR FP	00 00			Impianto meccanografico del 20/05/1977
Modifica Annotazioni (con diritto alla corteia n. 27 del foglio 39) Partita						

INTESTATO

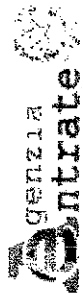
N.	DATI IDENTIFICATIVI	DATI ANAGRAFICI	CODICE FISCALE	DIRITTI ONERIE REALI
1	COMUNE DI RIETI con sede in RIETI DELIBERA del 19/01/1988 Voltura n. 2972. 1/2003 in atti dal 08/04/2003 (protocollo n. 54760) Respartorio n. 124 Rogante: GIUNTA REGIONALE Sede: ROMA Registrazione: Sede: ESEGUITA AI SOLI FINI DELLA CONTINUITA' STORICA		00100700574*	(1) Proprieta' per 1/1

Unità immobiliari n. 1

Visura telematica esente per fini istituzionali

* Codice Fiscale Validato in Anagrafe Tributaria

B'



Elenco Immobili
Situazione degli atti informatizzati al 19/02/2014

Data: 20/02/2014 - Ora: 15:42:27
Visura N.: T212640
Pag. 1 - Fine

Dati della richiesta

Catasto: FABBRICATI
Comune: RIETI (H282) (RI)
Sezione Urbana: RI
Foglio: 39
Particella: 16
Elenco Parziale

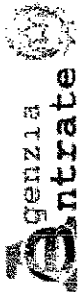


1 R/38 16

Unità immobiliari n. 1

Visura telematica esente per fini istituzionali

"B"



Ufficio Provinciale di Rieti - Territorio
Servizi Catastali

Data: 20/02/2014 - Ora: 15.43.58 Fine
Visura n.: T213368 Pag: 1

Visura per immobile
Situazione degli atti informatizzati al 20/02/2014

Dati della richiesta
Comune di **RIETI** (Codice: H282)
Provincia di **RIETI**
Catasto Fabbricati
Sez. Urb.: **RI Foglio: 39 Particella: 16**

Unità immobiliare soppressa


N.	DATI IDENTIFICATIVI			DATI DI CLASSAMENTO				DATI DERIVANTI DA				
	Sezione Urbiana RI	Foglio 39	Particella 16	Sub	Zona Cens.	Micro Zona	Categoria		Classe	Consistenza	Rendita	
1												VARIAZIONE del 21/09/2012 n. 8309 /1/2012 in atti dal 21/09/2012 (protocollo n. RI0137147) SOPPR X DUPLICZ CON FG RI 53 P 401

di studio: - proviene per vet dal foglio 53 - soppressione x duplicazione con part. 256 (1. Impugnate 1220/1988) attuale 40

Unità immobiliari n. 1

Visura telematica esente per fini istituzionali

B''



Ufficio Provinciale di Rieti - Territorio
Servizi Catastali

Visura per immobile
Situazione degli atti informatizzati al 20/02/2014

Data: 20/02/2014 - Ora: 15:43:06
Visura n.: T212957 Pag: 1

Fine

Dati della richiesta
Comune di RIETI (Codice: H282A)
Sezione di RIETI (Provincia di RIETI)
Foglio: 39 Particella: 16
Catasto Terreni

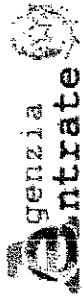
Area di enti urbani e promiscui

N. Notifica	DATI IDENTIFICATIVI		DATI CLASSAMENTO				DATI DERIVANTI DA	
	Foglio	Particella Sub	Porz	Qualità Classe	Superficie (mq) ha area ca	Deduz	Reddit	
1	39	16		FABB PROMIS	02 50		Dominicale Agrario	Implanto meccanografico del 20/05/1977
					Partita	1		

Unità immobiliari n. 1

Visura telematica esente per fini istituzionali

"B"



Ufficio Provinciale di Rieti - Territorio
Servizi Catastali

Data: 20/02/2014 - Ora: 15.48.02
Visura n.: T215188 Pag. 1

Visura per immobile

Situazione degli atti informatizzati al 20/02/2014


Dati della richiesta
Comune di RIETI (Codice: H282A)
Sezione di RIETI (Provincia di RIETI)
Catasto Terreni Foglio: 39 Particella: 27

Accessorio comune ad ente rurale ed urbano

DATI IDENTIFICATIVI		DATI CLASSAMENTO			DATI DERIVANTI DA				
N.	Foglio Particella Sub	Perz	Qualità Classe	Superficie(m ²) hg are ca	Deduz	Reddito	Dominicale	Agrario	Impianto meccanografico del 20/05/1977
1	39 27	.	CORTE	07 10					
Particella Accessori Unità immobiliari n. 1		comune al num 16 sub 2 del foglio 39e ad ente urbano							

Visura telematica esente per fini istituzionali

B"



Ufficio Provinciale di Rieti - Territorio
Servizi Catastali

Data: 20/02/2014 - Ora: 15.50.14
Visura n.: T216205 Pag: 1

Visura per immobile
Situazione degli atti informatizzati al 20/02/2014

Dati della richiesta		Comune di RIETI (Codice: H282A)	
Catasto Terreni		Sezione di RIETI (Provincia di RIETI)	
Immobile		Foglio: 39 Particella: 129	

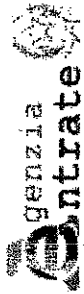
N.	DATI IDENTIFICATIVI			DATI CLASSAMENTO			DATI DERIVANTI DA		
	Foglio	Particella	Sub	Porz	Qualità Classe	Superficie(m²)	Deduz	Reddito	
1	39	129			SEMIN ARBOR	00 37			
						In are ca		Agrario	
						Euro 0,26		Euro 0,31	
								Domicile	
								Euro 0,26	
								FRAZIONAMENTO del 07/09/2011 n. 140033 - 1/2011 in	
								atti dal 07/09/2011 (protocollo n. R10140033) presentato	
								il 05/09/2011	

INTESTATO		DATI ANAGRAFICI		CODICE FISCALE		DIRITTI E ONERI REALI	
N.	1	COMUNE DI RIETI con sede in RIETI		00100700574*		(1) Proprietà per 1/1	

Unità immobiliari n. 1
Visura telematica esente per fini istituzionali

"B"

* Codice Fiscale Validato in Anagrafe Tributaria



Ufficio Provinciale di Rieti - Territorio
Servizi Catastali

Visura per immobile

Situazione degli atti informatizzati al 20/02/2014

Data: 20/02/2014 - Ora: 15.51.25
Visura n.: T216831 Pag. 1

Fine

Dati della richiesta	Comune di RIETI (Codice: H262A)	
Catasto Terreni	Sezione di RIETI (Provincia di RIETI)	
	Foglio: 39 Particella: 135	

Immobile

N.	DATI IDENTIFICATIVI			Perz	Qualità Classe	DATI CLASSAMENTO		DATI DERIVANTI DA			
	Foglio	Particella	Sub			Superficie(m²)	Deduz	Dominicale	Redditto		
1	39	135			SEMIN ARBOR	I	ha are ca 00 09			Agrociò Euro 0,06	FRAZIONAMENTO del 07/09/2011 n. 140833 /2011 in atti del 07/09/2011 (protocollo n. R10140033) presentato il 05/09/2011

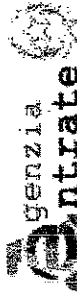
INTESTATO

N.	1	COMUNE DI RIETI con sede in RIETI	DATI ANAGRAFICI	CODICE FISCALE	DIRITTI E ONERI REALI
				0010700574	(1) Proprietà per 1/1

Unità immobiliari n. 1

Visura telematica esente per fini istruzionali

'B'



Ufficio Provinciale di Rieti - Territorio
Servizi Catastali

Data: 20/02/2014 - Ora: 15.52.29
Visura n.: T217394 Pag. 1

Fine

Visura per immobile

Situazione degli atti informatizzati al 20/02/2014

Dati della richiesta
Comune di RIETI (Codice: H282A)
Sezione di RIETI (Provincia di RIETI)
Foglio: 39 Particella: 136

Catasto Terreni

Immobile

DATI IDENTIFICATIVI		DATI CLASSAMENTO			DATI DERIVANTI DA		
N.	Foglio Particella	Sub Perz	Qualità Classe	Superficie(m ²) ha are ca	Deduz	Reddito	
1	39 136		SEMIN ARBOR	01 90		Dominicale Euro 1,57	
						Agrario Euro 1,32	
							FRAZIONAMENTO del 07/09/2011 n. 140033, 1/2011 in atti dal 07/09/2011 (protocollo n. R10140033) presentato il 05/09/2011

Intestato


DATI ANAGRAFICI		DIRITTI E ONERI REALI	
N.	COMUNE DI RIETI con sede in RIETI	CODICE FISCALE	(1) Proprietà per VI
1		00100700574*	

Unità immobiliari n. 1

Visura telematica esente per fini istituzionali

* Codice Fiscale Validato in Anagrafe Tributaria

B"



Ufficio Provinciale di Rieti - Territorio
Servizi Catastali

Visura per immobile
Situazione degli atti informatizzati al 20/02/2014.

Data: 20/02/2014 - Ora: 15.53.33
Visura n.: T217894 Pag: 1

Dati della richiesta
Comune di RIETI (Codice: H282A)
Sezione di RIETI (Provincia di RIETI)
Foglio: 39 Particella: 121

Catasto Terreni

Immobile

DATI IDENTIFICATIVI		DATI CLASSAMENTO			DATI DERIVANTI DA					
N.	Foglio	Particella	Sub	Porz.	Qualità Classe	Superficie(m ²) ha ac ca	Deduz	Reddito		
1	39	121			SEMIN ARBOR	01 10			Dominicale Euro 0,91	Agrario Euro 0,77
FRAZIONAMENTO del 07/09/2011 n. 146033. F/2011 in atti dal 07/09/2011 (protocollo n. RI0140033) presentato il 05/09/2011										

Intestato


N.	COMUNE DI RIETI con sede in RIETI	DATI ANAGRAFICI	CODICE FISCALE	DIRETTE ONERI REALI
1			00100700374*	(1) Proprietà per 1/1

Unità immobiliari n. 1

Visura telematica esente per fini istituzionali

B

* Codice Fiscale Validato in Anagrafe Tributaria



Ufficio Provinciale di Rieti - Territorio
Servizi Catastali

Data: 20/02/2014 - Ora: 15.54.29
Visura n.: T218346 Pag: 1

Fine

Visura per immobile

Situazione degli atti informatizzati al 20/02/2014

Dati della richiesta	Comune di RIETI (Codice: H282A)
	Sezione di RIETI (Provincia di RIETI)
Catasto Terreni	Foglio: 39 Particella: 133

Immobile

N.	DATI IDENTIFICATIVI		DATI CLASSAMENTO				DATI DERIVANTI DA			
	Foglio	Particella	Sub	Porz	Qualità Classe	Superficie(m ²)		Deduz	Reddito	
1	39	133			SEMIN ARBOR	00 09	ha are ca	Dominicale Euro 0,07	Agrario Euro 0,06	FRAZIONAMENTO del 07/09/2011 n. 140033 -1/2011 in atti dal 07/09/2011 (protocollo n. R10140033) presentato il 05/09/2011
Notifica			Farfita							

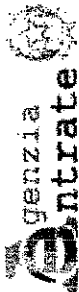
INTESTATO

N.	1	COMUNE DI RIETI con sede in RIETI	DATI ANAGRAFICI	CODICE FISCALE	DIRITTI E ONERI REALI
		Unità immobiliari n. 1		00100700574*	(1) Proprietà per 1/1

Visura telematica esente per fini istituzionali

* Codice Fiscale Validato in Anagrafe Tributaria

"B"



Ufficio Provinciale di Rieti - Territorio
Servizi Catastali

Data: 20/02/2014 - Ora: 15.55.33
Visura n.: T218887 Pag. 1

Visura per immobile
Situazione degli atti informatizzati al 20/02/2014


Fine

Dati della richiesta		Comune di RIETI (Codice: H282A)				Sezione di RIETI (Provincia di RIETI)				Foglio: 39 Particella: 131			
Catasto Terreni		Comune di RIETI (Codice: H282A)				Sezione di RIETI (Provincia di RIETI)				Foglio: 39 Particella: 131			
Immobile		Comune di RIETI (Codice: H282A)				Sezione di RIETI (Provincia di RIETI)				Foglio: 39 Particella: 131			
N.	DATI IDENTIFICATIVI		DATI CLASSAMENTO				DATI DERIVANTI DA						
	Foglio	Particella	Sub	Porz	Qualità Classe	Superficie(m ²)	Deduz	Dominicale	Redditore				
1	39	131			SEMIN ARBOR	ha arc ca 01 26		Euro 1,04	Agriato Euro 0,88	FRAZIONAMENTO del 07/09/2011 n. 140033 - 1/2011 in atti del 07/09/2011 (protocollo n. R20140033) presentato il 05/09/2011			
Notifica		Partita											
INTESTATO		DATI ANAGRAFICI				DIRITTI E ONERI REALI							
1	COMUNE DI RIETI con sede in RIETI				CODICE FISCALE				00100700574*				
Unità immobiliari n. 1						(1) Proprietà per 1/1							

Visura telematica esente per fini istituzionali

"B"

* Codice Fiscale Validato in Anagrafe Tributaria



Ufficio Provinciale di Rieti - Territorio
Servizi Catastrali

Data: 20/02/2014 - Ora: 15.56.17
Visura n.: T219269 Pag: 1

Fine

Visura per immobile

Situazione degli atti informatizzati al 20/02/2014

Dati della richiesta	Comune di RIETI (Codice: H282A)
Catasto Terreni	Sezione di RIETI (Provincia di RIETI) Foglio: 39 Particella: 130

Immobile

DATI IDENTIFICATIVI			DATI CLASSAMENTO			DATI DERIVANTI DA					
N.	Foglio	Particella	Sub	Perz	Qualità Classe	Superficie(m ²) ha are ca	Deduz	Reddito	Agario Euro-0,87	Dominicale Euro 1,15	FRAZIONAMENTO del 07/09/2011 n. 140033 /2011 in atti del 07/09/2011 (protocollo n. R10140033) presentato il 05/09/2011
1	39	130			SEMIN ARBOR	01 39					
Notifica			Partita								

INTESTAZIONE

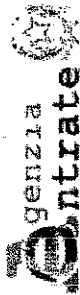
N.	1	COMUNE DI RIETI con sede in RIETI	DATI ANAGRAFICI	CODICE FISCALE	00100700574*	DIRITTI ONERI REALI	(1) Proprietà per 1/1
----	---	-----------------------------------	-----------------	----------------	--------------	---------------------	-----------------------

Unità immobiliari n. 1

Visura telematica esente per fini istituzionali

"B"

* Codice Fiscale Validato in Anagrafe Tributaria



Ufficio Provinciale di Rieti - Territorio
Servizi Catastali

Data: 20/02/2014 - Ora: 15:59:59

Fine

Visura n.: T221131 Pag: 1

Visura per immobile
Situazione degli atti informatizzati al 20/02/2014

Dati della richiesta
Comune di RIETI (Codice: H282A)
Sezione di RIETI (Provincia di RIETI)
Catasto Terreni Foglio: 39 Particella: 132

Immobile

N.	DATI IDENTIFICATIVI		Perz	Qualità Classe	DATI CLASSAMENTO			DATI DERIVANTI DA
	Foglio	Particella			Sub	Superficie(m ²)	Deduz	
1	39	132		SEMIN ARBOR	1	ha are ca 00 31	Dominicale Euro 0,26	FRAZIONAMENTO del 07/09/2011 n. 140033, 1/2011 in atti del 07/09/2011 (protocollo n. RI0140033) presentato il 05/09/2011

Intestato

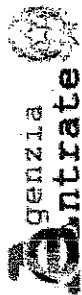
Notifica

INTESTATO
N. COMUNE DI RIETI con sede in RIETI
DATI ANAGRAFICI
CODICE FISCALE
00100700374*
DIRITTI E ONERI REALI
(1) Proprietà per 1/1

Unità immobiliari n. 1

Visura telematica esente per fini istituzionali

"B"



Ufficio Provinciale di Rieti - Territorio
Servizi Catastali

Data: 20/02/2014 - Ora: 16.00.43
Visura n.: T221495 Pag: 1

Fine

Visura per immobile

Situazione degli atti informatizzati al 20/02/2014

Dati della richiesta
 Comune di RIETI (Codice: H282A)
 Sezione di RIETI (Provincia di RIETI)
 Foglio: 39 Particella: 128

Catasto Terreni

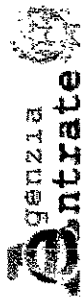
N.	DATI IDENTIFICATIVI		Porz	Qualità Class	DATI CLASSAMENTO			Reddito	DATI DERIVANTI DA
	Foglio	Particella			Superficie(m ²) ha are ca	Deduz	Dominicale		
1	39	128		SEMIN ARBOR.	02 03				FRAZIONAMENTO del 07/09/2011 n. 140033 /12011 in atti dal 07/09/2011 (protocollo n. R10140033) presentato il 05/09/2011

INTESTATO
 N. 1 COMUNE DI RIETI con sede in RIETI
 DATI ANAGRAFICI
 CODICE FISCALE 00100709574*
 DIRITTI E ONERI REALI
 () Proprietà per l/1

Unità immobiliari n. 1

Visura telematica esente per fini istituzionali

"B"



Ufficio Provinciale di Rieti - Territorio
Servizi Catastrali

Data: 20/02/2014 - Ora: 16.01.28

Fine

Visura n.: T221874 Pag: 1

Visura per immobile

Situazione degli atti informatizzati al 20/02/2014

Dati della richiesta		Comune di RIETI (Codice: H282A)	
Catasto Terreni		Sezione di RIETI (Provincia di RIETI)	
		Foglio: 39 Particella: 134	

Immobile

N.	DATI IDENTIFICATIVI			DATI CLASSAMENTO			DATI DERIVANTI DA		
	Foglio	Particella	Sub	Porz	Qualità Classe	Superficie(m ²)		Deduz	Reddito
1	39	134			SEMIN ARBOR	ha are ca 00 26			
Agrario Euro 0,18 Domiciliare Euro 0,21 FRAZIONAMENTO del 07/09/2011 n. 140033-1/2011 in atti del 07/09/2011 (protocollo n. RI0140033) presentato il 05/09/2011									

INTESTATO

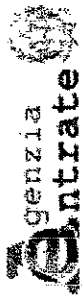
N.	1	COMUNE DI RIETI con sede in RIETI	DATI ANAGRAFICI	CODICE FISCALE	DIRITTI E ONERI REALI
				00100700574*	(1) Proprietà per 1/1

Unità immobiliari n. 1

Visura telematica esente per fini istituzionali

* Codice Fiscale Validato in Anagrafe Tributaria

B



Ufficio Provinciale di Rieti - Territorio
Servizi Catastrali

Visura per immobile

Situazione degli atti informatizzati al 20/02/2014

Data: 20/02/2014 - Ora: 16.02.15
Visura n.: T222274 Pag: 1

Fine

Dati della richiesta
 Comune di RIETI (Codice: H282A)
 Sezione di RIETI (Provincia di RIETI)
 Foglio: 39 Particella: 137

Catasto Terreni

Immobile

N.	DATI IDENTIFICATIVI			DATI CLASSAMENTO				DATI DERIVANTI DA		
	Foglio	Particella	Sub	Porz	Qualità Classe	Superficie(m²) ha arc ca	Deduz	Reddito		
1	39	137			SEMIN ARBOR	01 95		Dominicale Euro 1,61	Agrario Euro 1,36	FRAZIONAMENTO del 07/09/2011 n. 140033 1/2011 in atti dal 07/09/2011 (protocollo n. RI0140033) presentato il 05/09/2011

INTESTATO

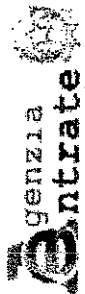
N.	DATI ANAGRAFICI	CODICE FISCALE	DIRITTI ONERI REALI
1	COMUNE DI RIETI con sede in RIETI	00100700574*	(1) Proprietà per 1/1

Unità immobiliari n. 1

Visura telematica esente per fini istituzionali

"B"

* Codice Fiscale Validato in Anagrafe Tributaria



Ufficio Provinciale di Rieti - Territorio
Servizi Catastali

Data: 20/02/2014 - Ora: 16.03.13
Visura n.: T222747 Pag: 1

Fine

Visura per immobile

Situazione degli atti informatizzati al 20/02/2014

Dati della richiesta		Comune di RIETI (Codice: H282A)	
Catasto Terreni		Sezione di RIETI (Provincia di RIETI)	
Immobile		Foglio: 39 Particella: 120	
DATI IDENTIFICATIVI			
N.	Foglio	Particella	Sub. Porz.
1	39	120	
DATI CLASSAMENTO			
Qualità Classe		Superficie(m ²)	Deduz
SEMIN ARBOR		ha ac ca	
		01 10	
		Dominicale	Reddito
		Euro 0,91	
		Agrario	
		Euro 0,77	
DATI DERIVANTI DA			
FRAZIONAMENTO del 07/09/2011 n. 140033.1/2011 in atti dal 07/09/2011 (protocollo n. RI0140033) presentato il 05/09/2011			
INTESTATO			
N.	DATI ANAGRAFICI		DIRITTI E ONERI REALI
1	COMUNE DI RIETI con sedc in RIETI		(U) Proprietà per U/I
Unità immobiliari n. 1		CODICE FISCALE	
		00100700574*	

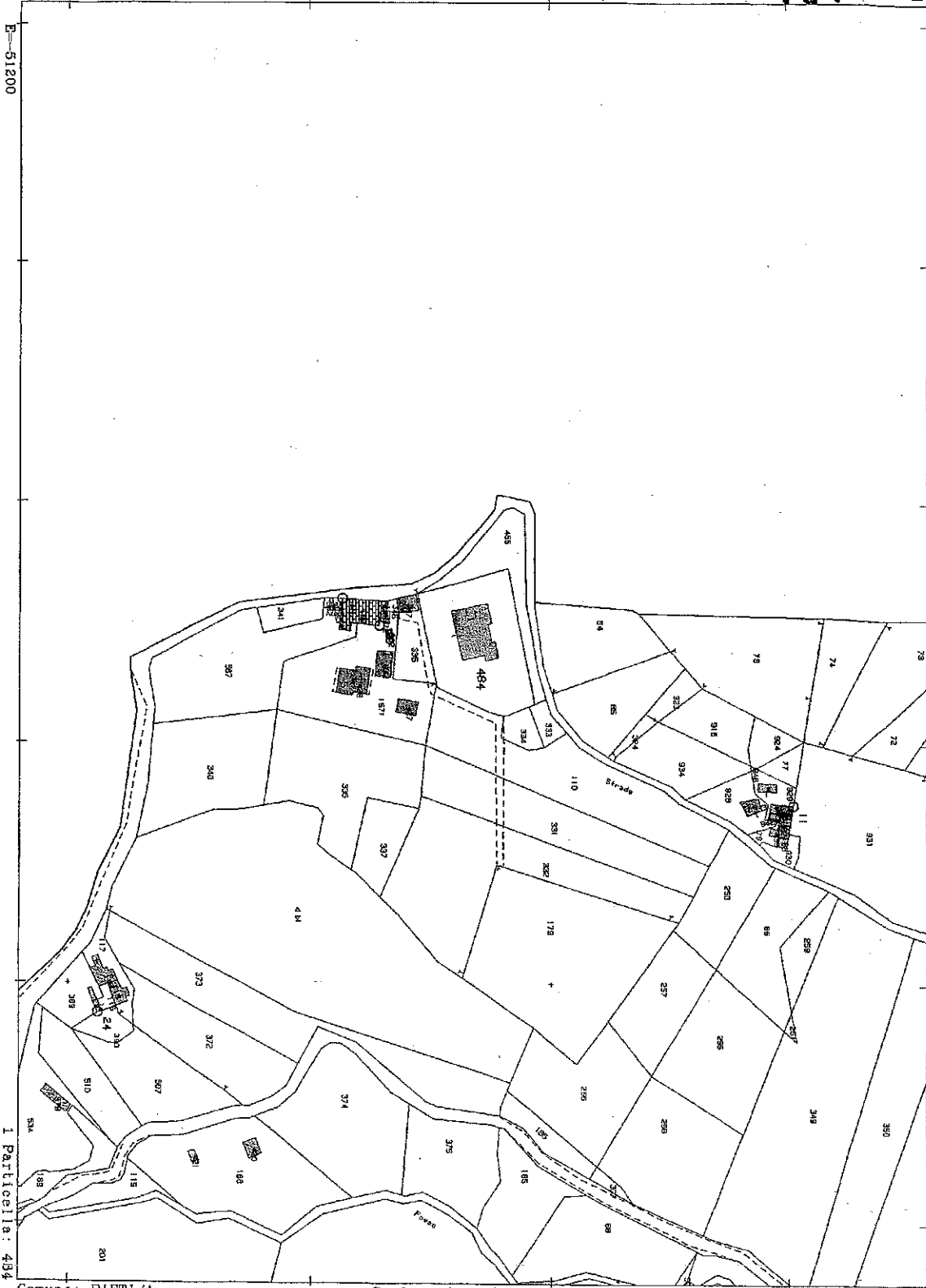
Visura telematica esente per fini istituzionali

* Codice Fiscale Validato in Anagrafe Tributaria

3

ALL. "B"

N=12200



Ufficio Provinciale di Rieti - Territorio Servizi Catastali - Direttore ING. FLAVIO CELESTINO FERRANTEVIS. tel. esente per fini istituzionali

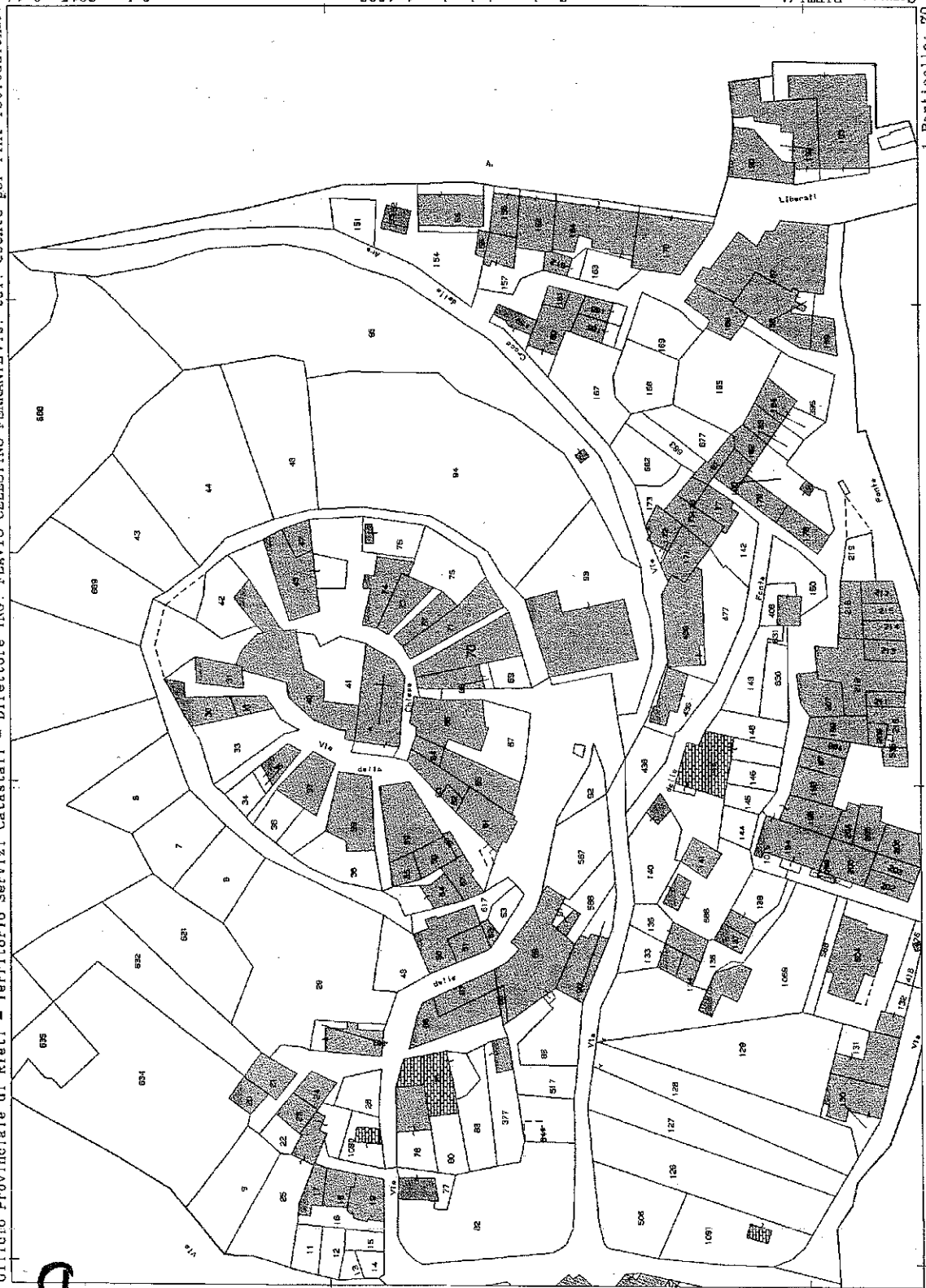
Comune: RIETI/A
Foglio: 122

Scala originale: 1:2000
Dimensione cornice: 534.000 x 378.000 metri

4-Lug-2015 11:39
Prot. n. T17527/2015

Ufficio Provinciale di Rieti - Territorio Servizi Catastali - Direttore ING. FLAVIO CELESTINO FERRANTEVIS. tel. esente per fini istituzionali

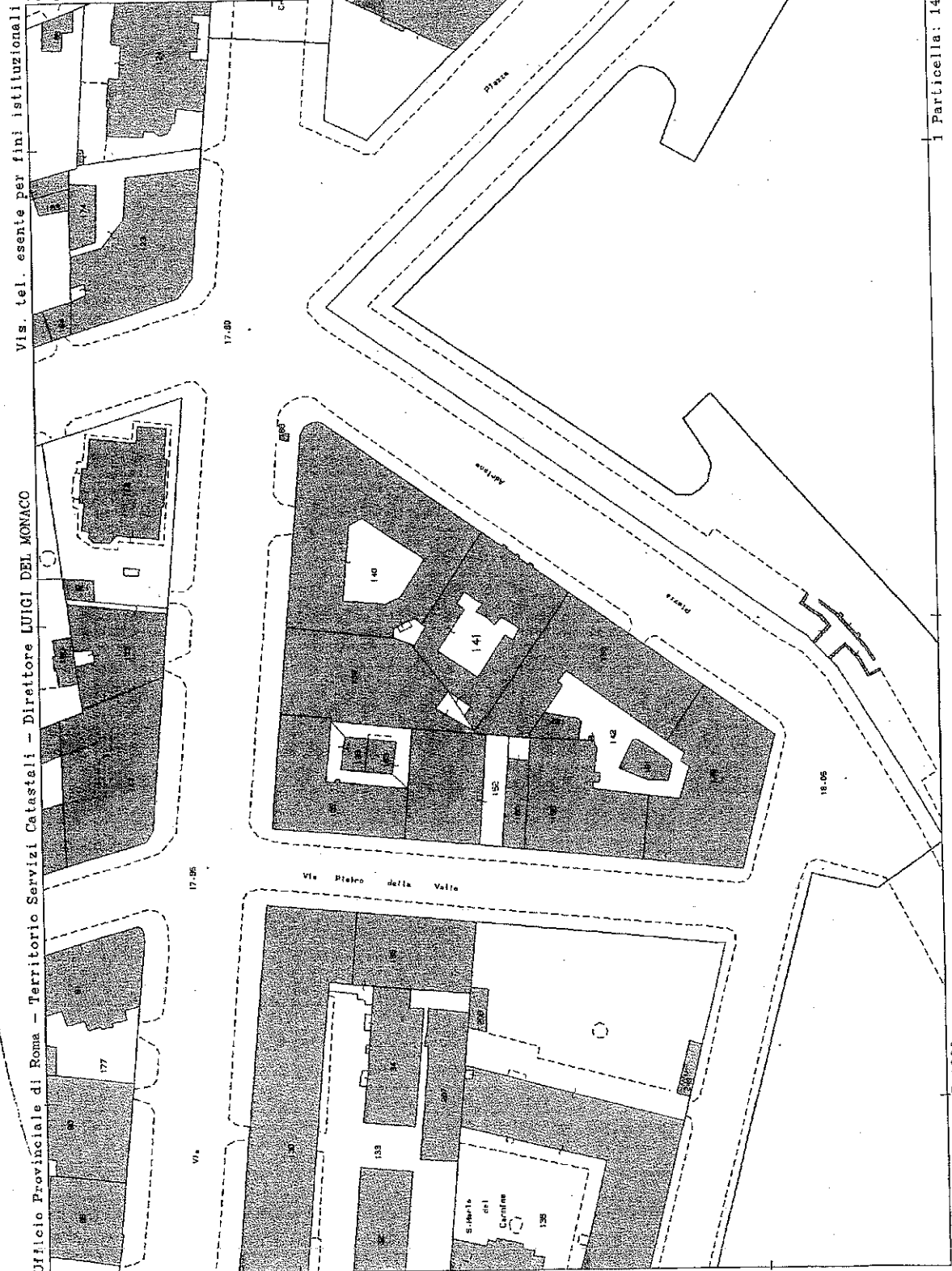
Comune: RIETI/A Foglio: 166 SVI: A
Scala originale: 1:1000
Dimensione cornice: 267.000 X 189.000 metri
6-Lug-2015 9:14
Prot. n. 119239/2015



B

N=10000

E=48700 Particella: 70



Ufficio Provinciale di Roma - Territorio Servizi Catastali - Direttore LUIGI DEL MONACO
 Vis. tel. esente per fini istituzionali
 4-Ing-2015 13:04
 Prot. n. 118549/2015
 Scala originale: 1:1000
 Dimensione cornice: 267.000 x 189.000 metri
 Comune: ROMA/A
 Foglio: 406
 Particella: 141

ALL. "B"

B

Vis. tel. esente per fini istituzionali

Ufficio Provinciale di Rieti - Territorio Servizi Catastali - Direttore ING. FLAVIO CELESTINO FERRANTE



4-Lug-2016 11:45
Prot. n. 118056/2015

Scala originale: 1:2000
Dimensione cornice: 1940,000 x 1380,000 metri

Comune: RIETI/A
Foglio: 166

ALL. "B"

Ufficio Provinciale di Rieti - Territorio Servizi Catastali - Direttore ING. FLAVIO CELESTINO FERRANTE

Vis. tel. esente per fini Istituzionali

4-Lug-2015 11:43
Prof. n. 117892/2015

Scala originale: 1:1000
Dimensione cornice: 1104,000 x 628,000 metri

Comune: RIETI/A
Foglio: 86 All: A



B

Vis. tel. esente per fini istituzionali

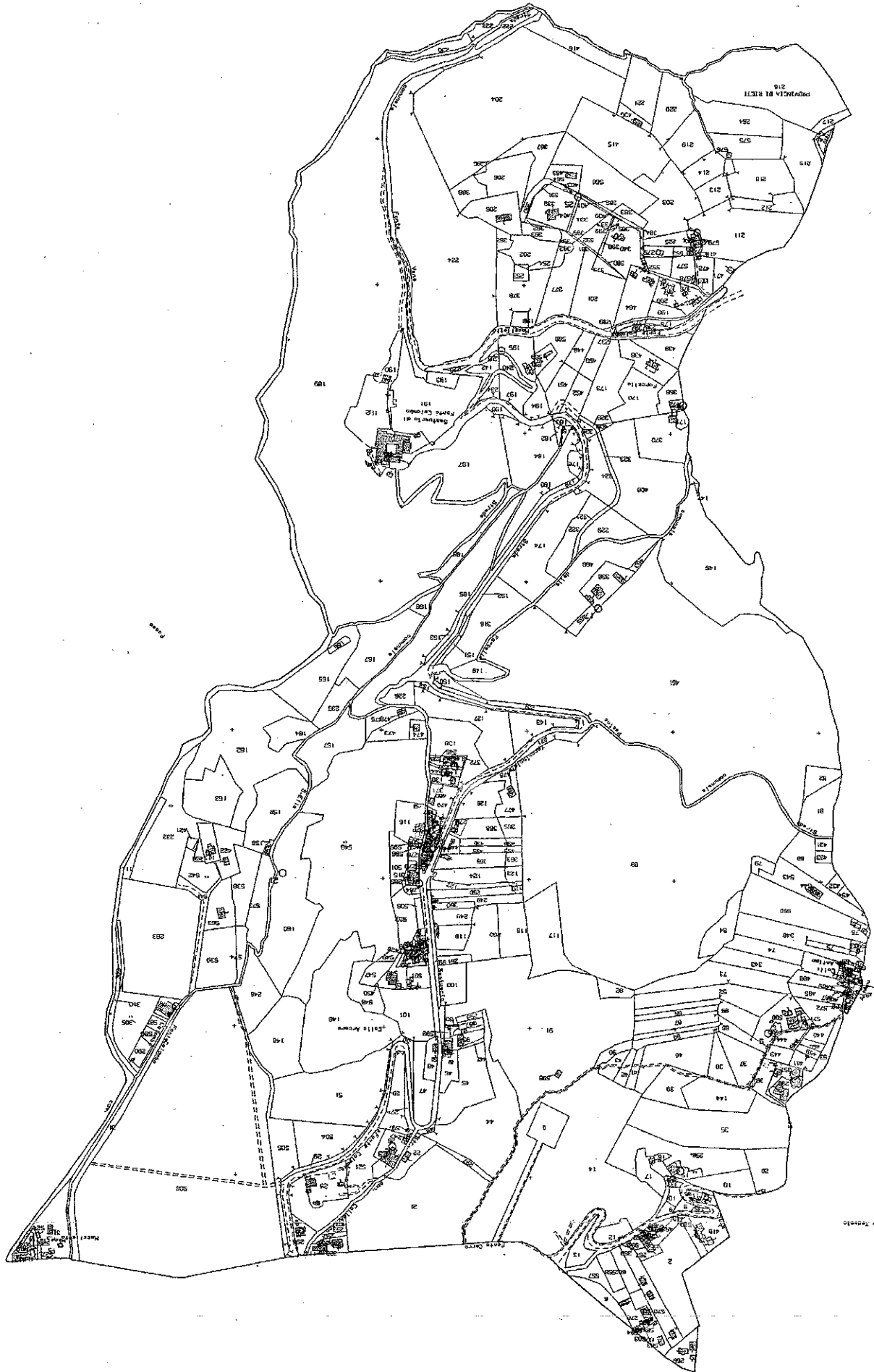
Ufficio Provinciale di Rieti - Territorio Servizi Catastali - Direttore ING. FLAVIO CELESTINO FERRANTE



B

Ufficio Provinciale di Rieti - Territorio Servizi Catastali - Direttore ING. FLAVIO CELESTINO FERRANTE

Vis. tel. esente per fini istituzionali



4-Lug-2016 11:46
Prof. n. 718125/2015

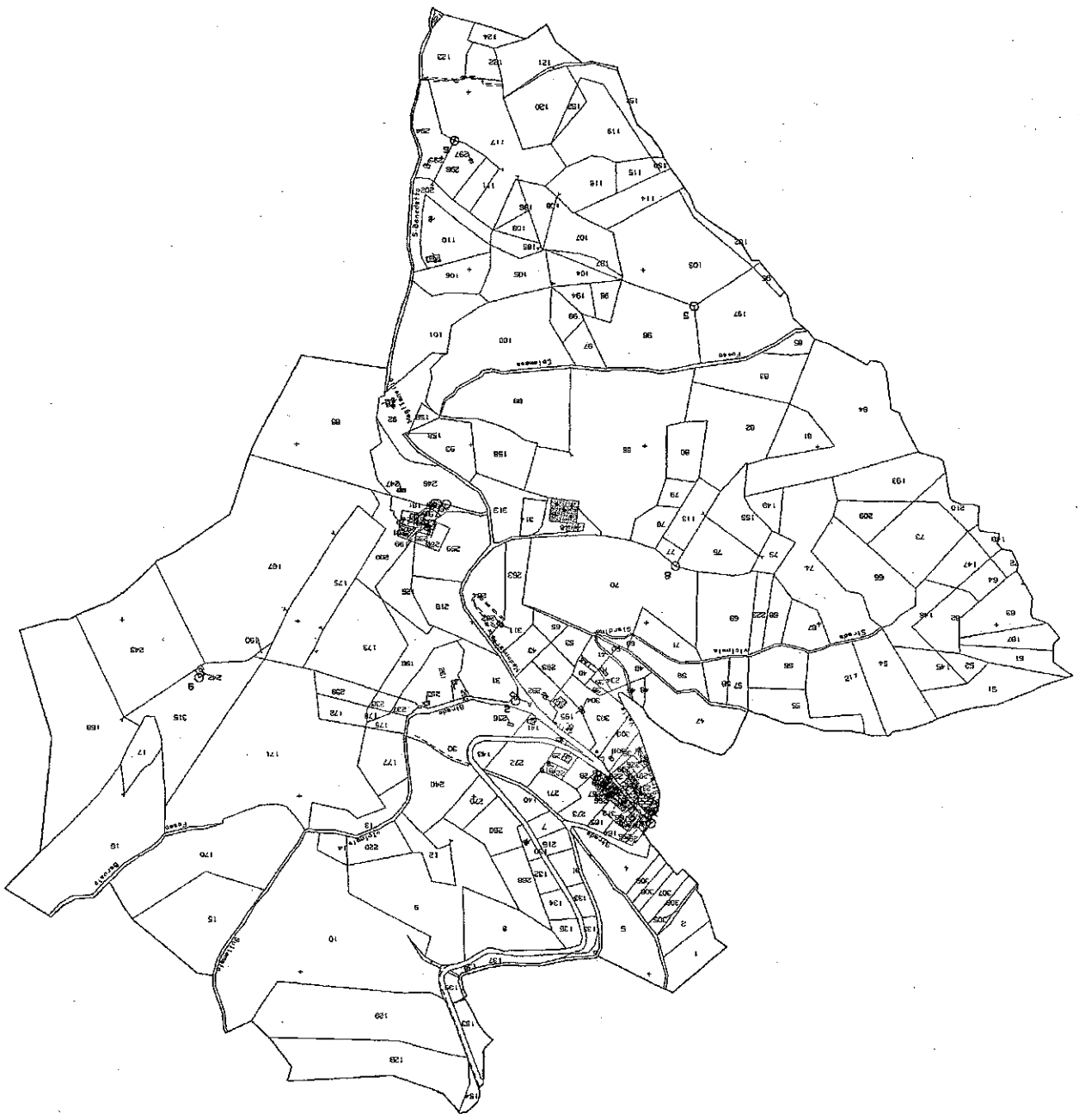
Scala originale: 1:2000
Dimensione cornice: 1940,000 x 1380,000 metri

Comune: RIETI/A
Foglio: 104

B

Vis. tel. esente per fini istituzionali

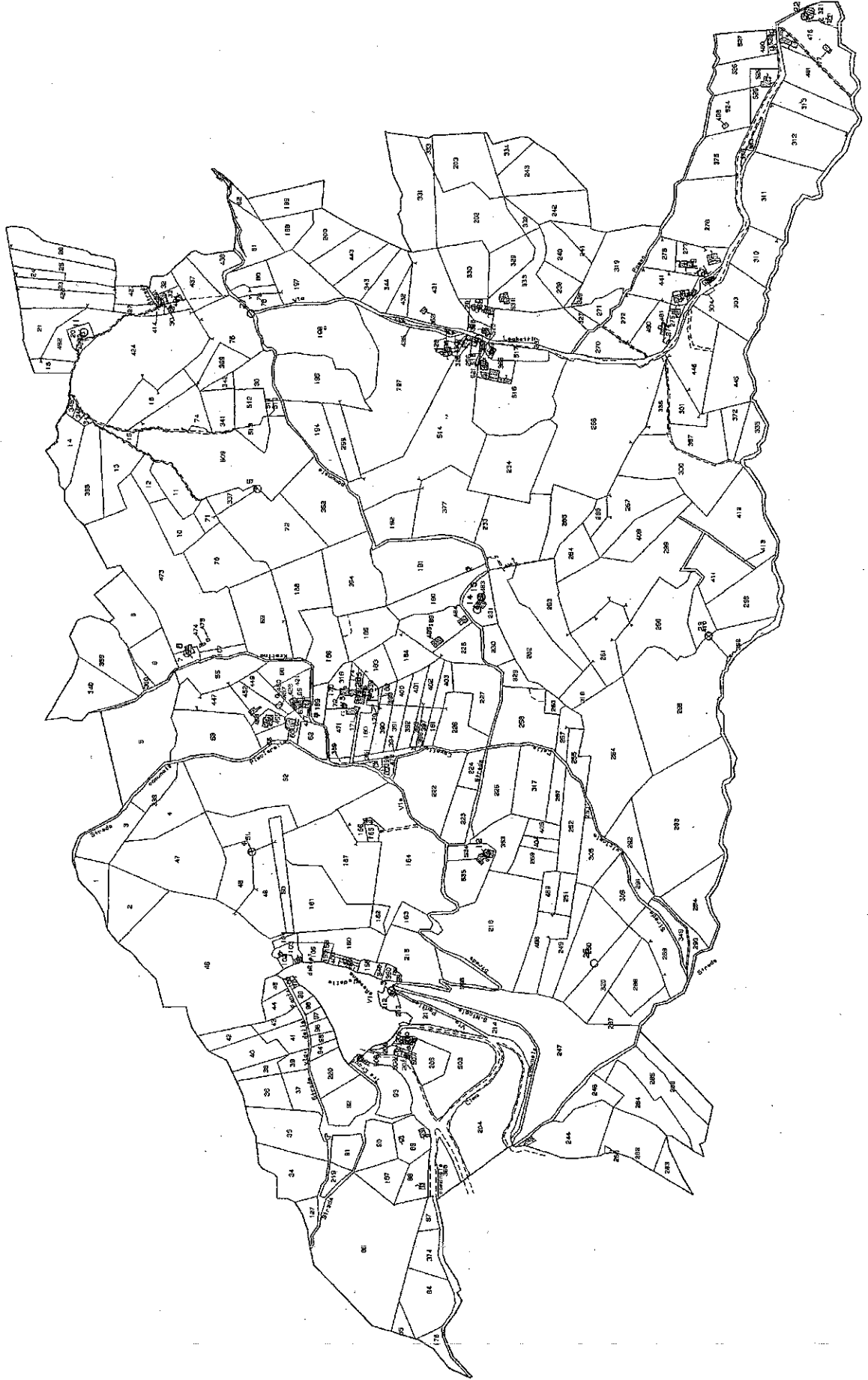
Ufficio Provinciale di Rieti - Territorio Servizi Catastali - Direttore ING. FLAVIO CELESTINO FERRANTE



Ufficio Provinciale di Rieti - Territorio Servizi Catastali - Direttore ING. FLAVIO CELESTINO FERRANTE

Vis. tel. esente per fini istruttorie

B



Ufficio Provinciale di Rieti - Territorio Servizi Catastali - Direttore ING. PAVIO CELESTINO FERRANTE

Vis. tel. esente per fini istituzionali

B



B

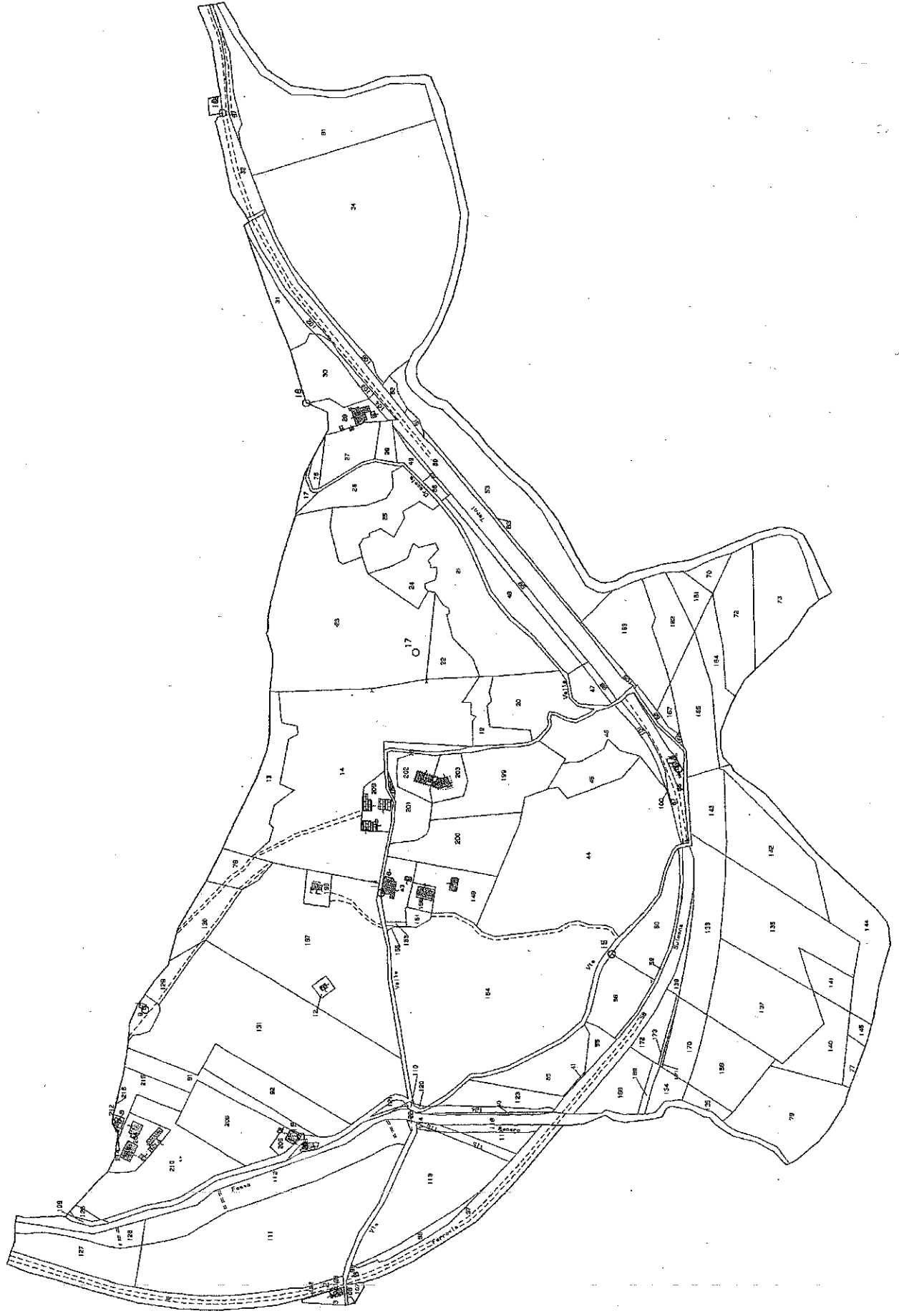
Ufficio Provinciale di Rieti - Territorio Servizi Catastali - Direttore ING. FLAVIO CELESTINO FERRANTE

Vis. tel. esente per fini istituzionali

4-Lug-2015 11:50
Prot. n. 118481/2015

Scale originale: 1:2000
Dimensione cartice: 1552,000 X 1104,000 metri

Comune: RIETI/A
Foglio: 98



B

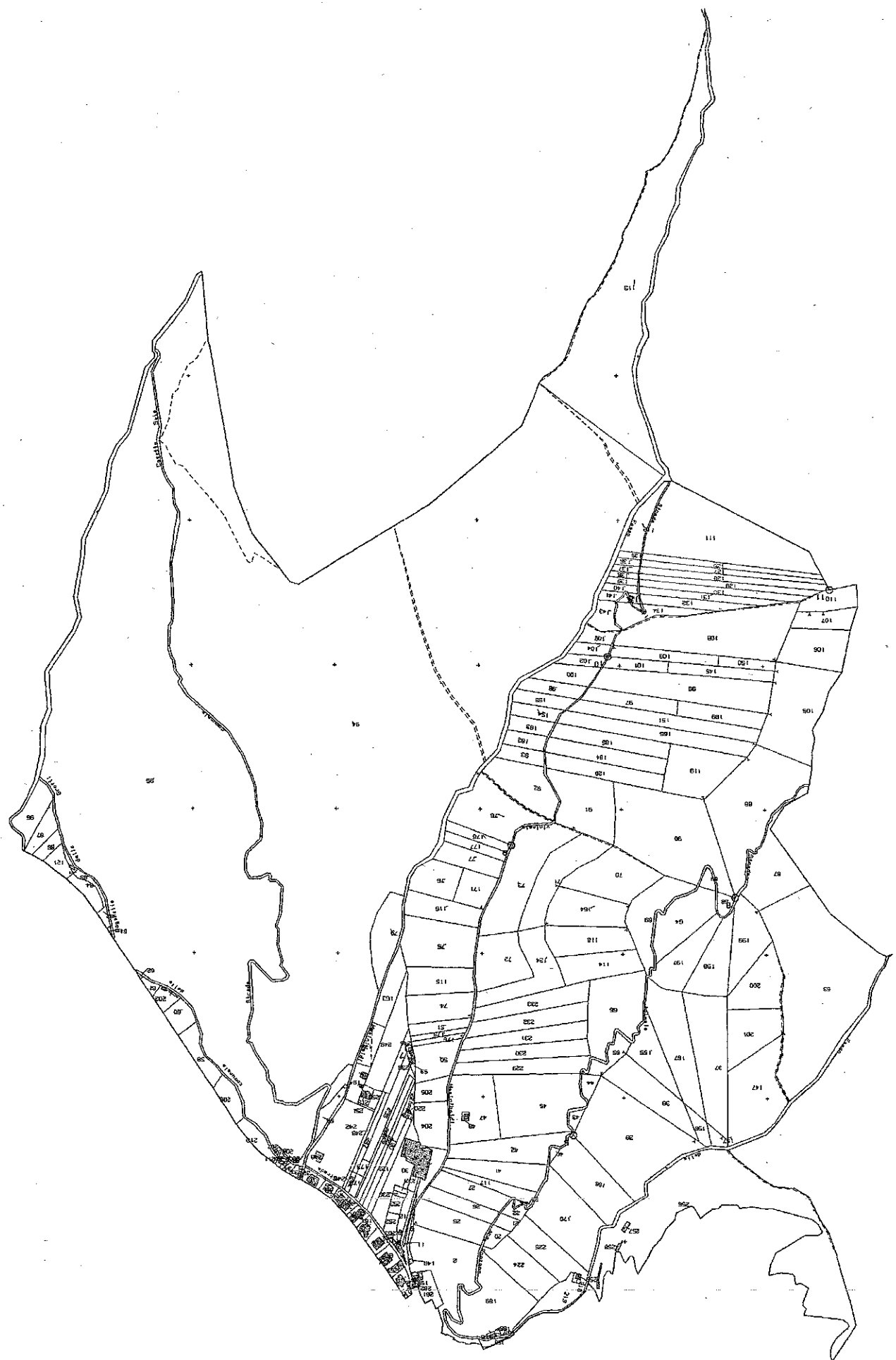
4 Lug-2016 11:51
Prot. n. 118566/2015

Scala originale: 1:2000
Dimensione cornice: 1940,000 x 1380,000 metri

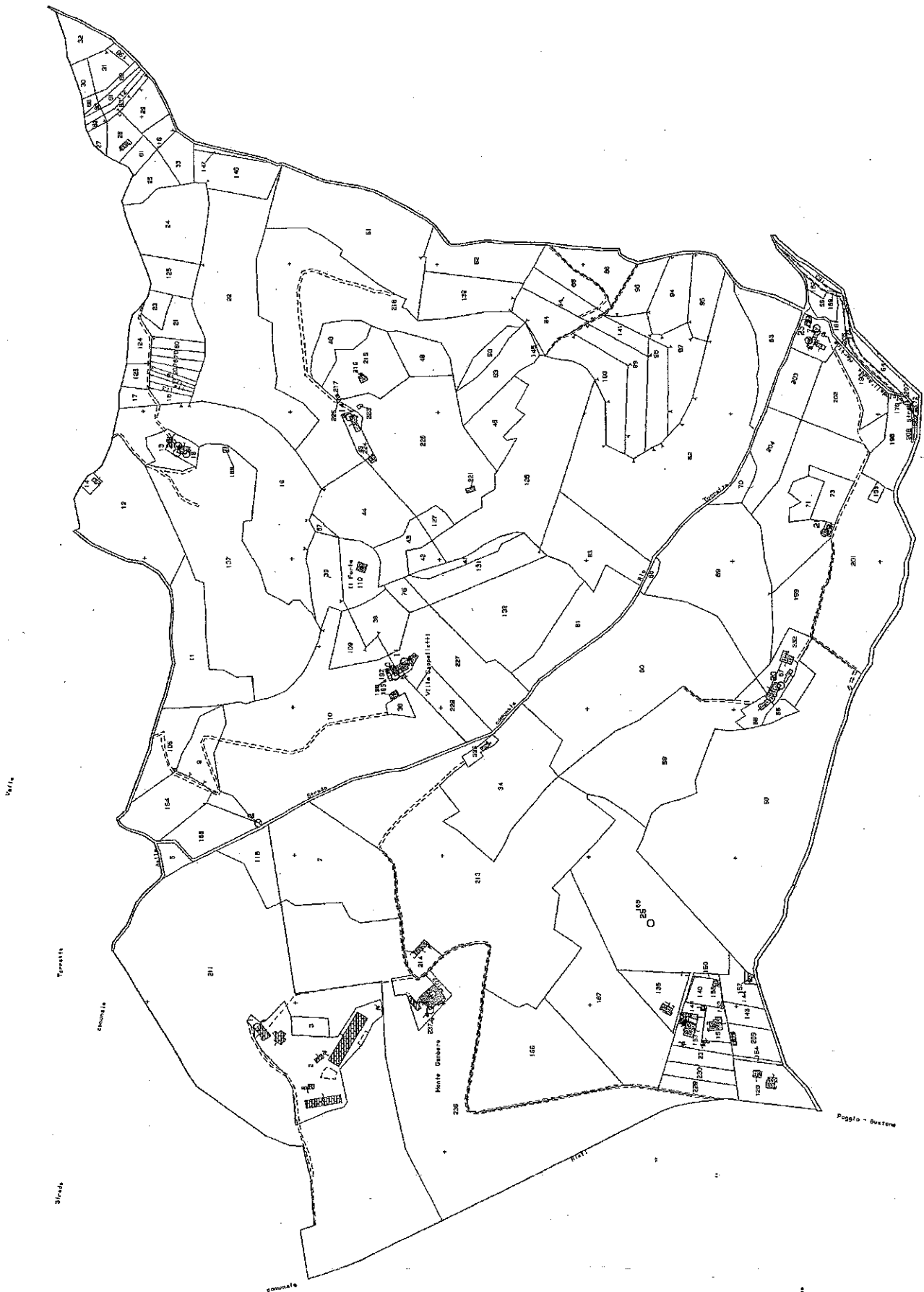
Comune: RIETI/A
Foglio: 130

Vis. tel. esente per fini istituzionali

Ufficio Provinciale di Rieti - Territorio Servizi Catastali - Direttore ING. FLAVIO CELESTINO PERRANTE



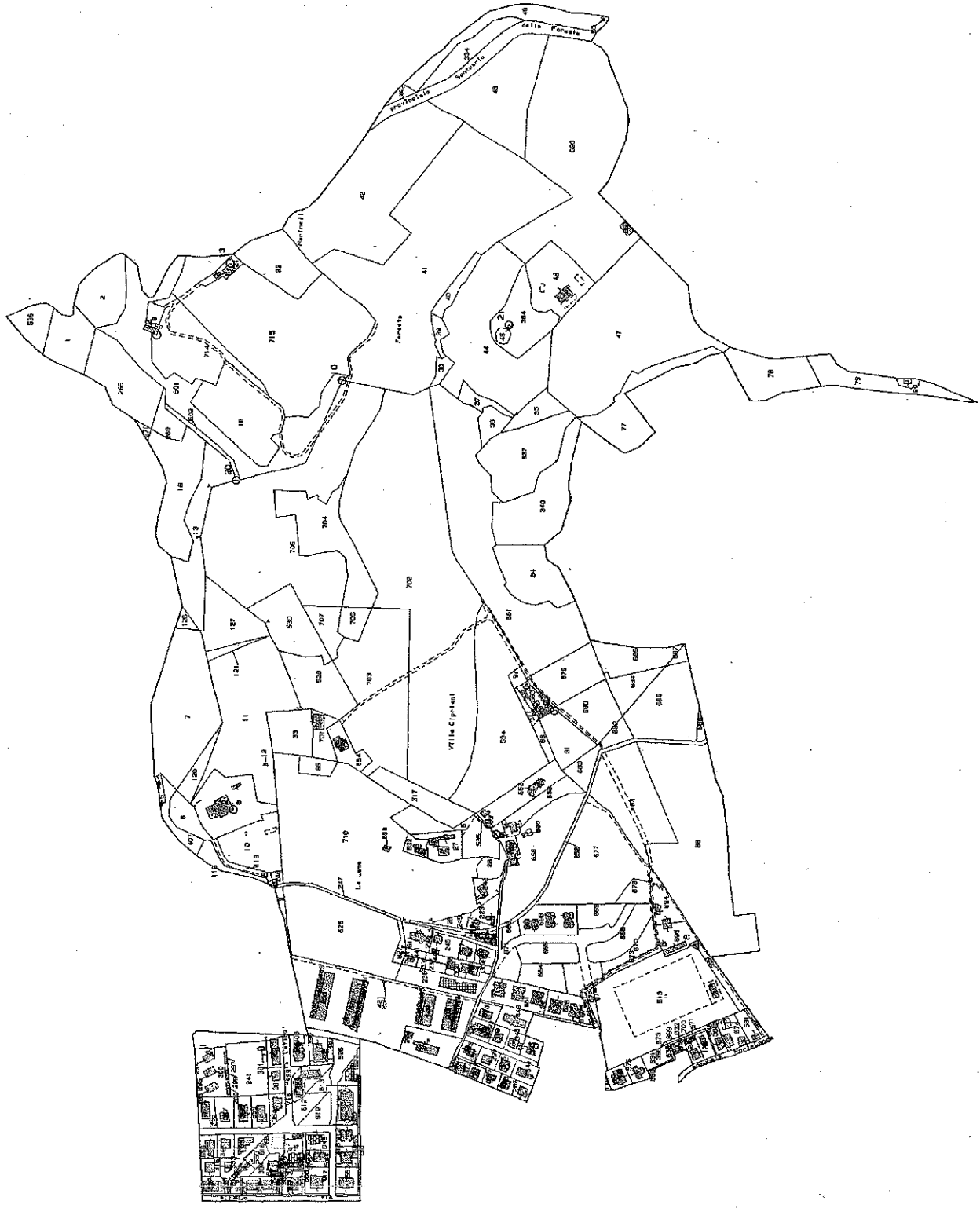
B



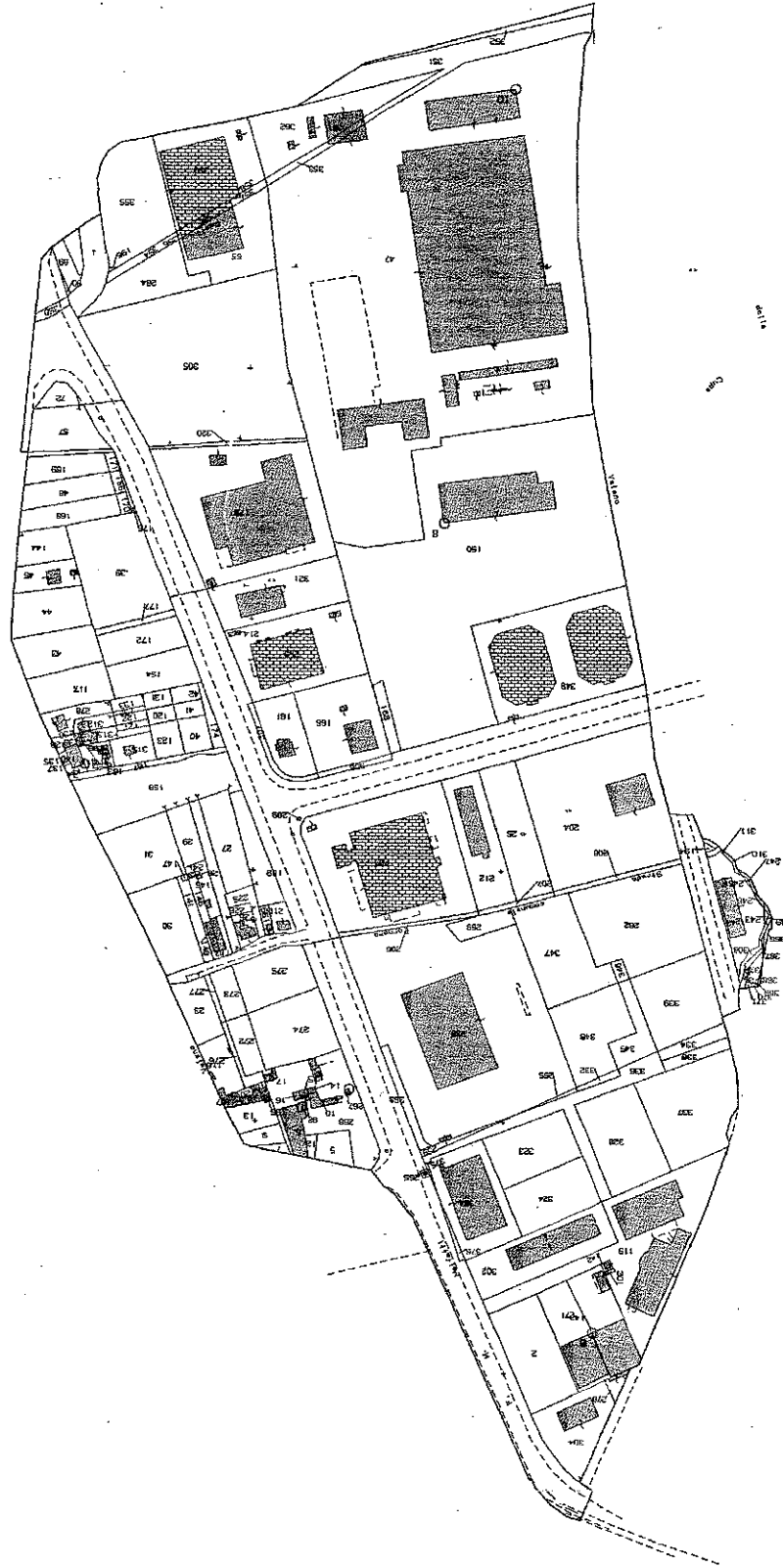
"B"

Ufficio Provinciale di Rieti - Territorio Servizi Catastali - Direttore ING. FLAVIO CELESTINO FERRANTE

Vis. tel. esente per fini istituzionali



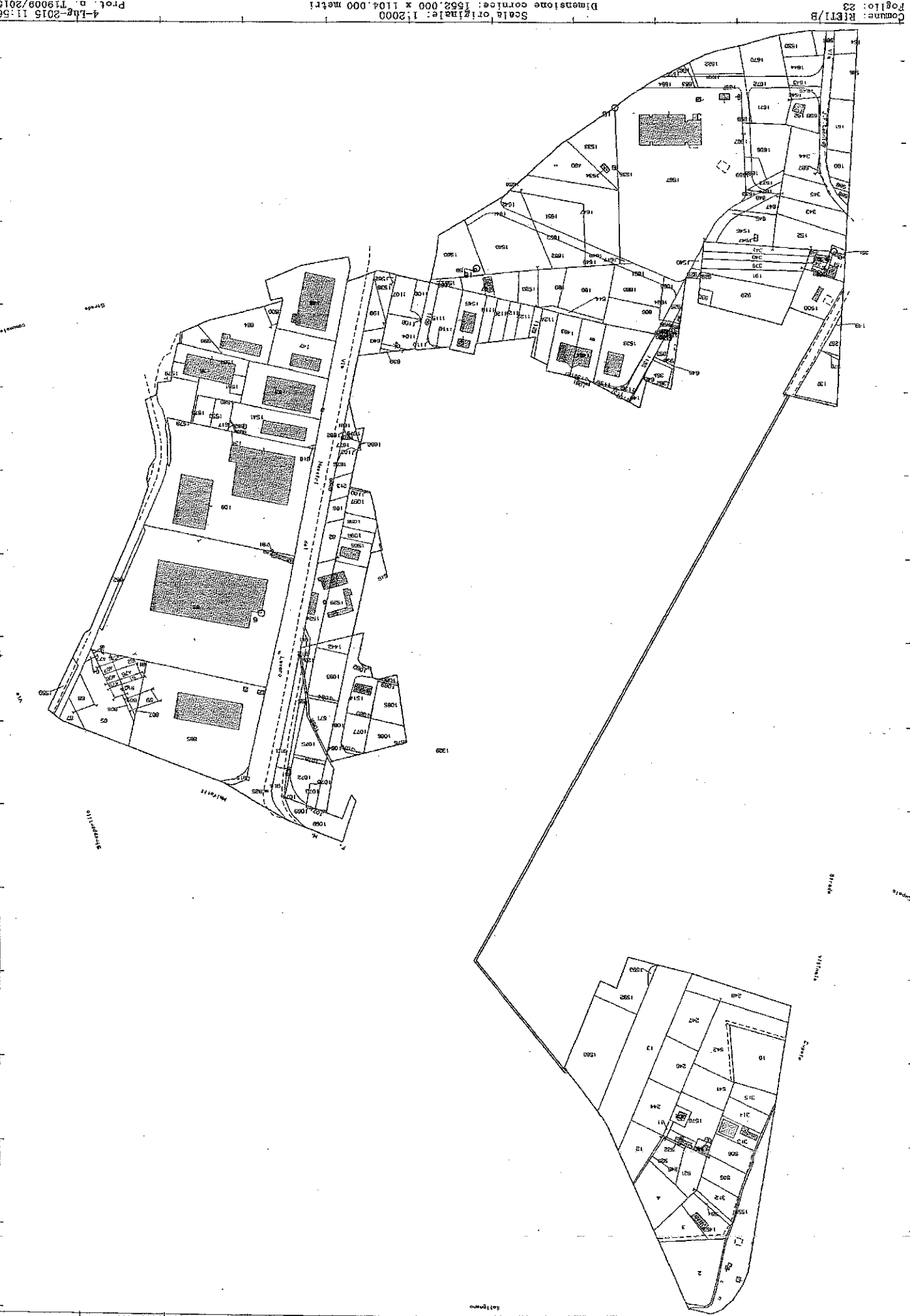
Scala originale: 1:2000
 Dimensione cornice: 1940,000 X 1380,000 metri
 Prof. n. 118758/2015
 4 Lug. 2015 11:53
 Comune: RIETI/A
 Foglio: 55



B

Ufficio Provinciale di Rieti - Territorio Servizi Catastali - Direttore ING. FLAVIO CELESTINO FERRANTE

Vis. tel. esente per fini istituzionali



4-Lug-2015 11:56
Prot. n. 119009/2015

Scale originale: 1:2000
Dimensione cornice: 1562,000 x 1104,000 metri

Comune: Rieti/B
Foglio: 23

B

Ufficio Provinciale di Rieti - Territorio Servizi Catastali - Direttore ING. FLAVIO CELESTINO FERRANTE

Vis. tel. esente per fini istituzionali

4-LUG-2016 11:07
Prot. n. 119092/2016

Scala originale: 1:2000
Dimensione cornice: 1552,000 x 1104,000 metri

Comune: RIETI/A
Foglio: 69



"B"

Vis. tel. esente per fini istituzionali

Ufficio Provinciale di Rieti - Territorio Servizi Catastali - Direttore ING. FLAVIO CELESTINO FERRANTE



4-Lug-2015 12:01
Prot. n. 119332/2015

Scala originale: 1:2000
Dimensione cornice: 1552,000 x 1104,000 metri

Comune: RIETI/A
Foglio: 69

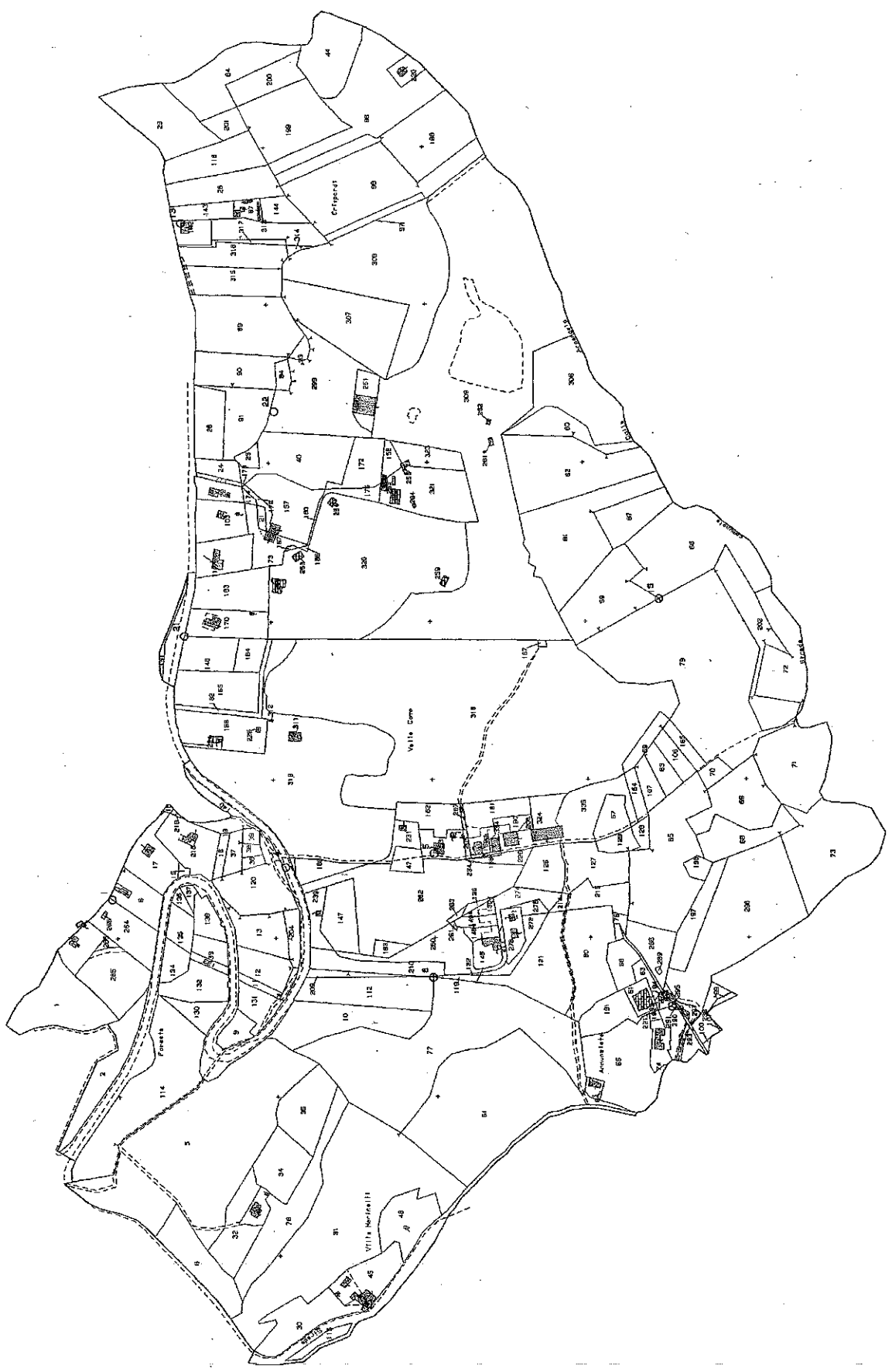
"B"

4-Lug-2015 12:01
Prot. n. 119866/2015

Scala originale: 1:2000
Dimensione cornice: 1840,000 x 1380,000 metri

Comune: RIETI/A
Foglio: 56

Ufficio Provinciale di Rieti - Territorio Servizi Catastali - Direttore ING. FLAVIO CELESTINO FERRANTE
Vis. tel. esente per fini istituzionali



ALL. 'B'

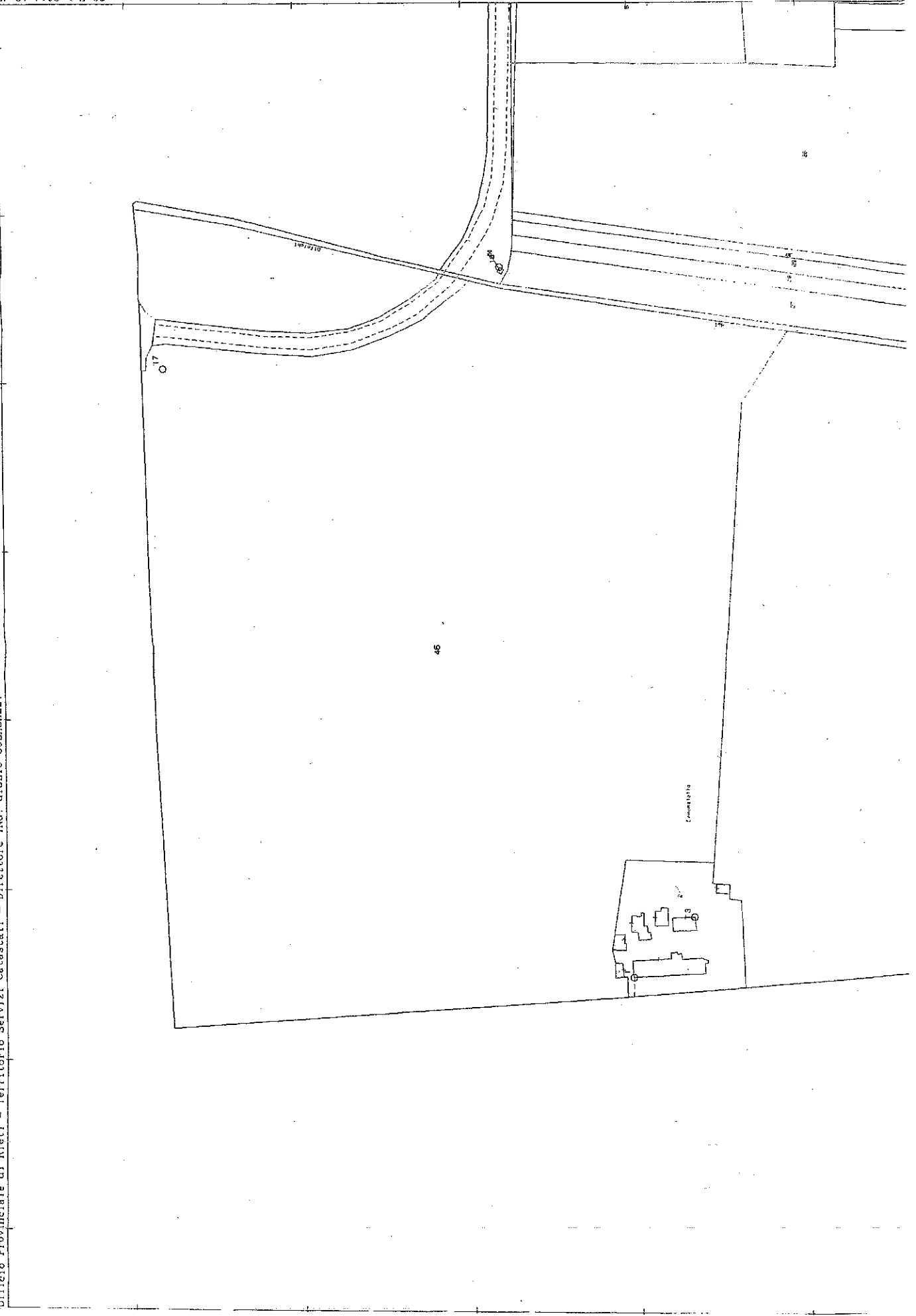
Ufficio Provinciale di Rieti - Territorio Servizi Catastali - Direttore ING. GIULIO COLASAZZI

Visura telematica esente per fini istituzionali

20-Feb-2014 13:47
Prof. n. 112688/2014

Scala originale: 1:2000
Dimensione cornice: 776.000 x 552.000 metri

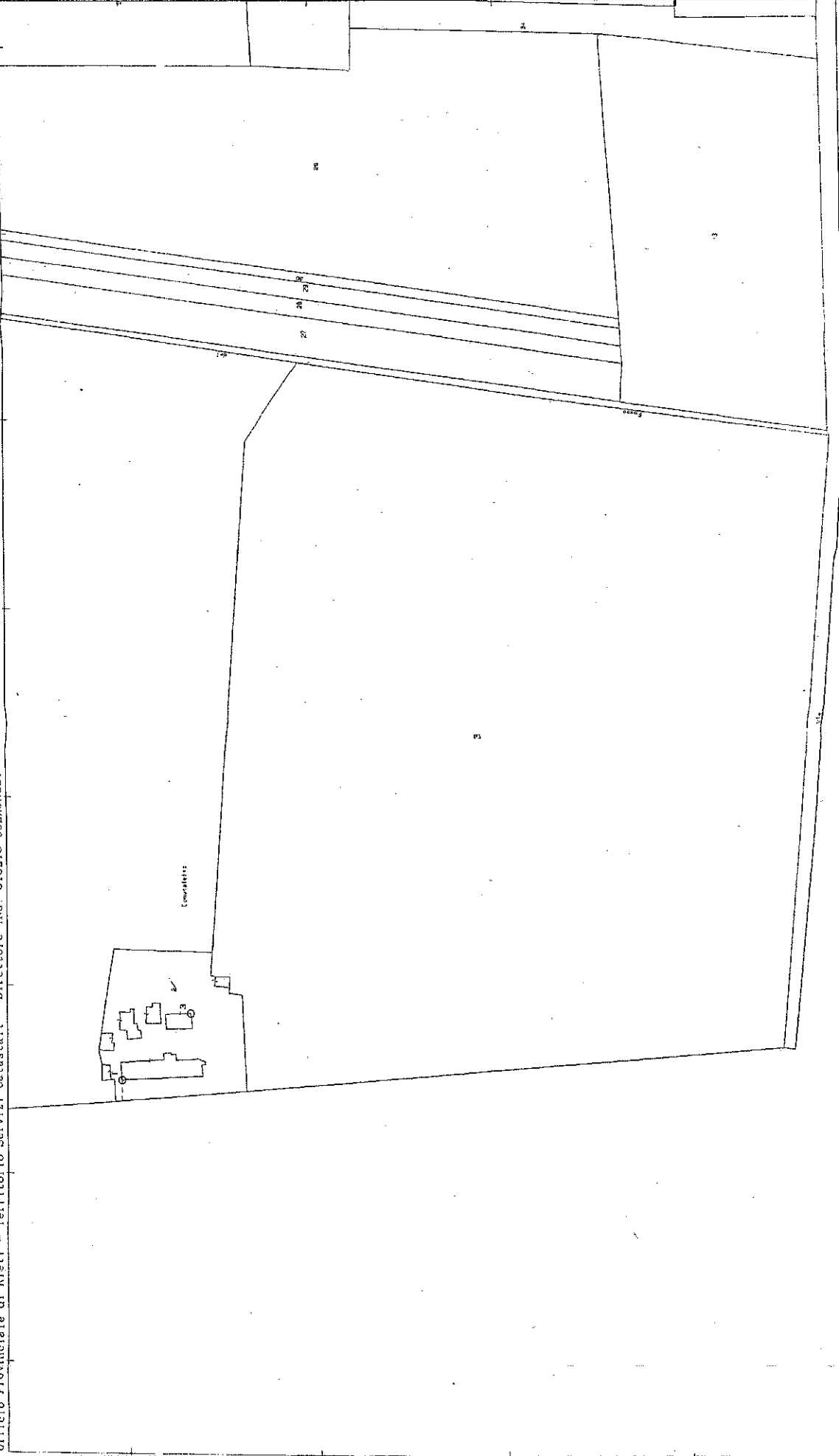
num: RPT/A
Sito: 82



ALL. 'B'

Ufficio Provinciale di Rieti - Territorio Servizi Catastali - Direttore ING. GIULIO COLASAZZI

Visura telematica esente per fini istituzionali



20-Feb-2014 13:48
Prot. n. 1172825/2014

Scala originale: 1:2000
Dimensione cornice: 778,000 X 592,000 metri

num: RIETI/A
flor: 82

ALL. "B"

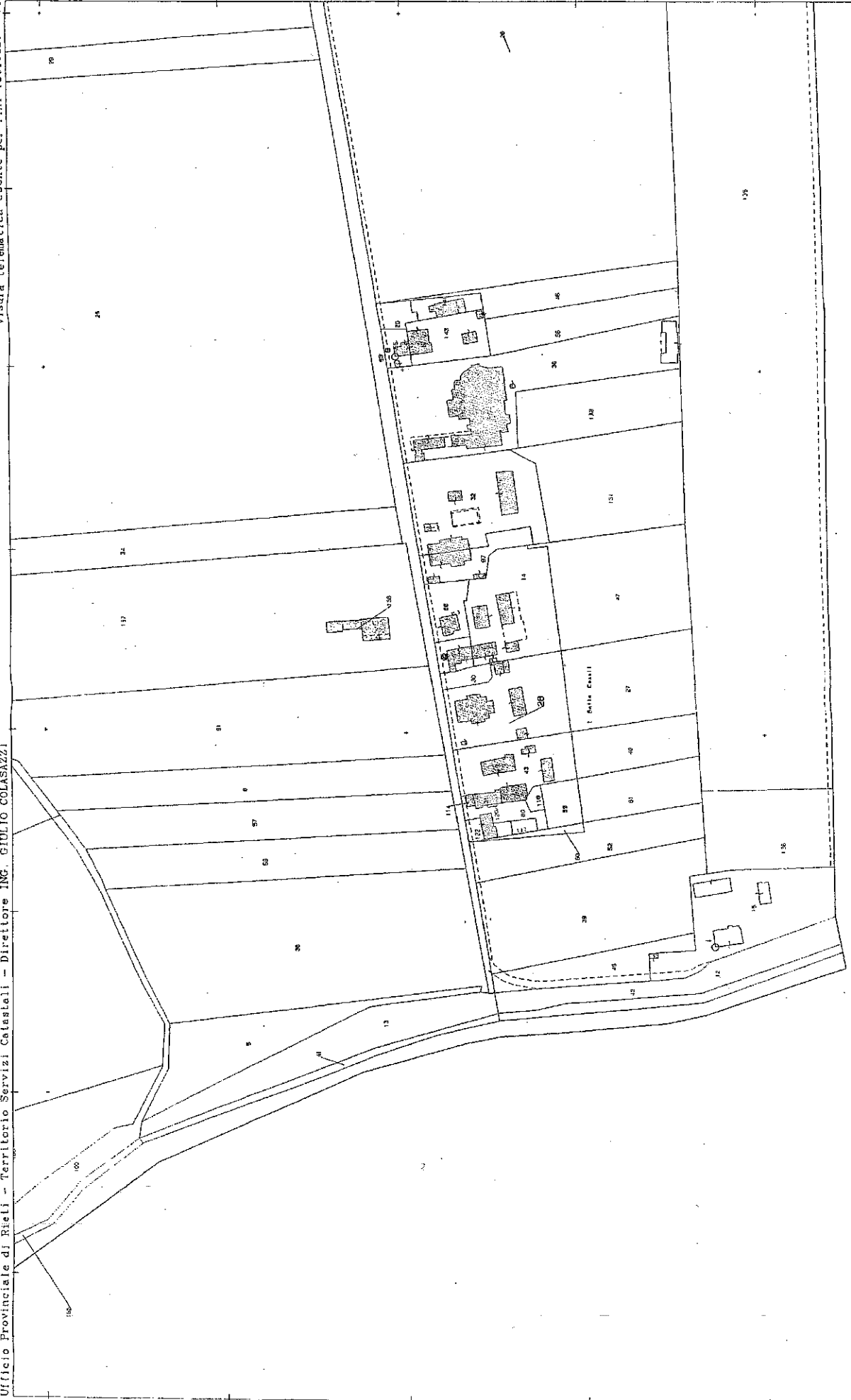
Ufficio Provinciale di Rieti - Territorio Servizi Catastali - Direttore ING. GIULIO COLASAZZI

Visura telematica esente per fini istituzionali

20-F-B-2014 18:46
Prot. n. 1172579/2014

Scala originale: 1:2000
Dimensione cornice: 776.000 x 552.000 metri

me: R/ET1/A
fo: 71



ALL "B"

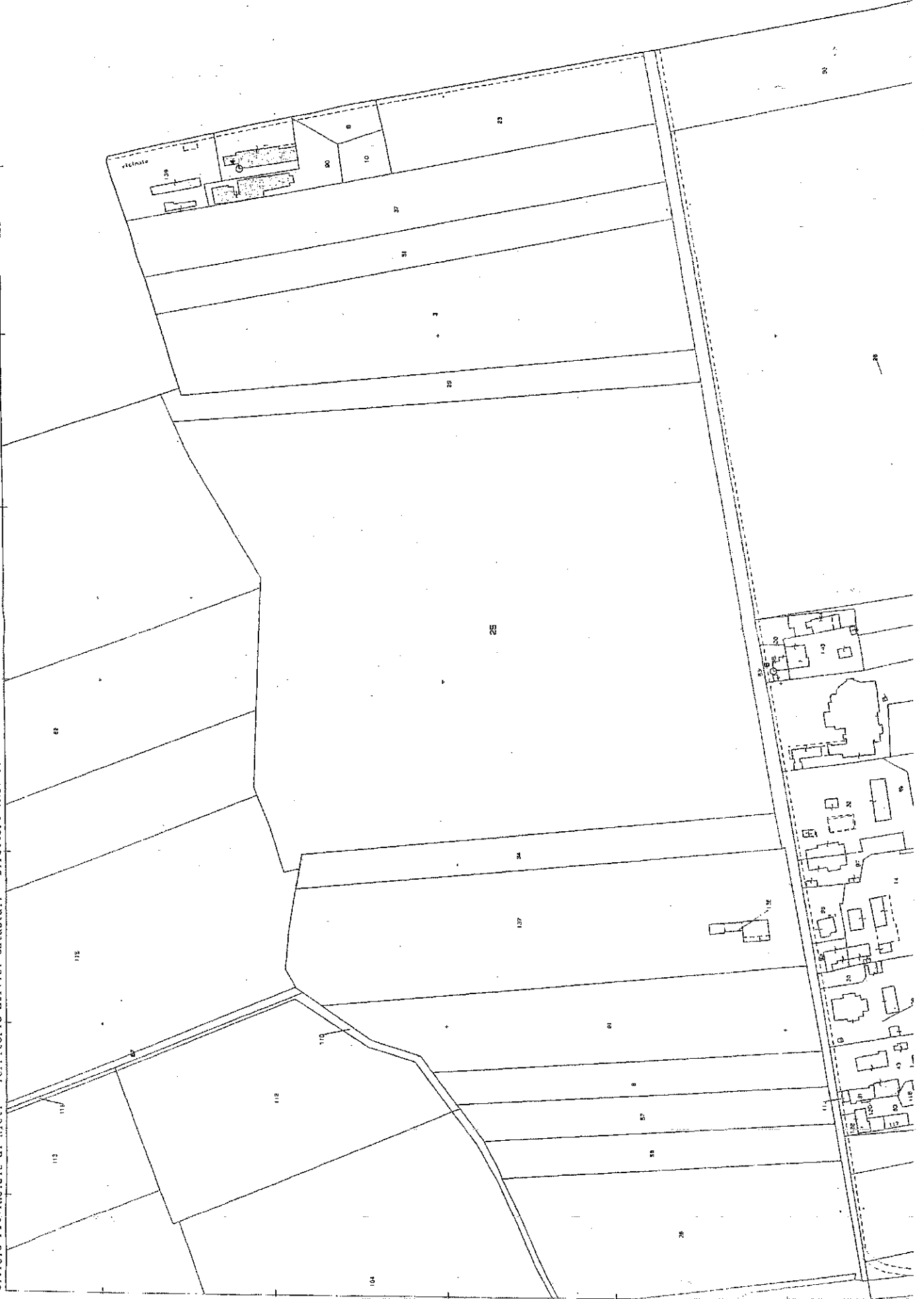
20-Feb-2014 13:45
Pro. n. 112394/2014

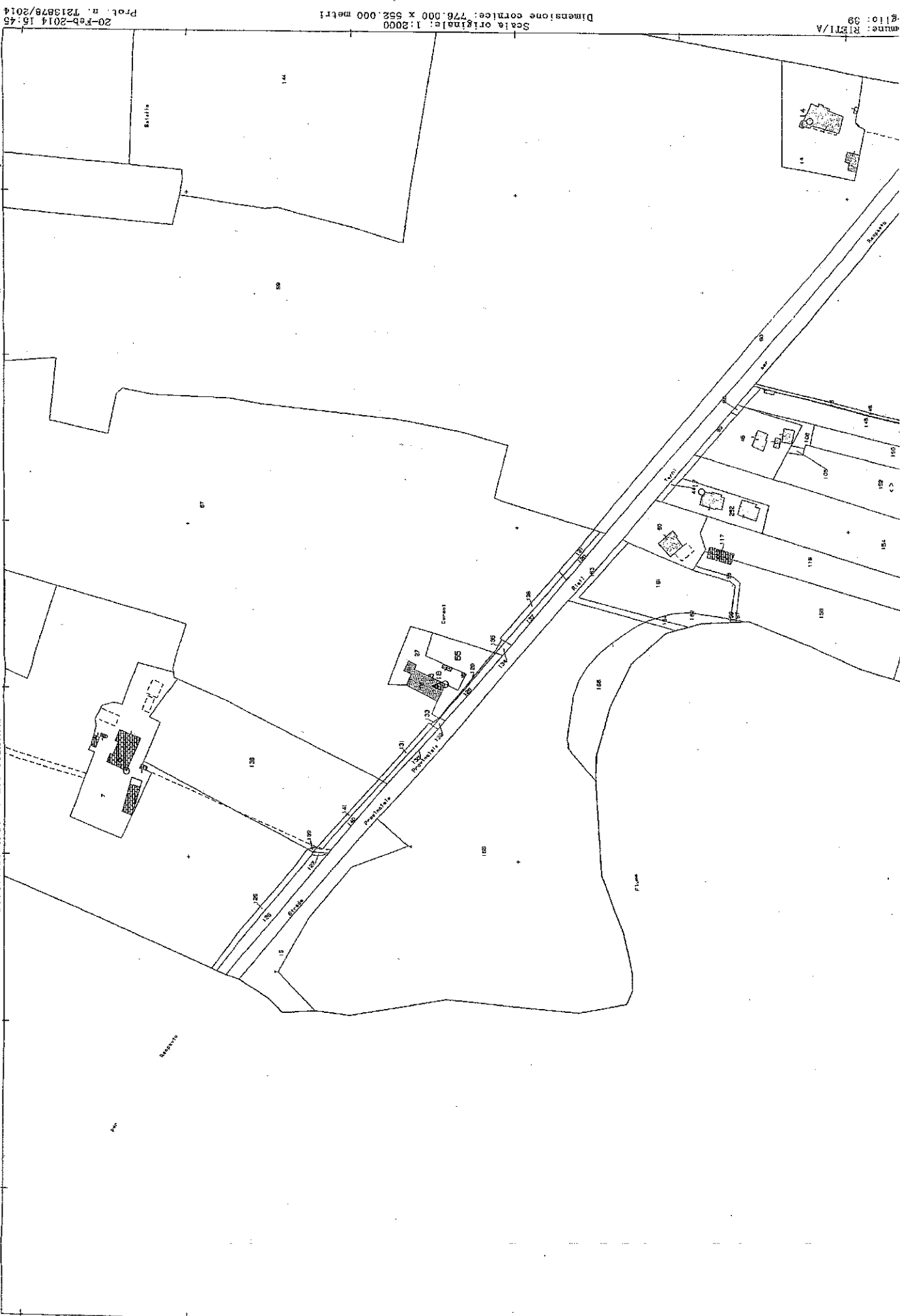
Scala originale: 1:2000
Dimensione cornice: 776,000 x 552,000 metri

num: RIETI/A
110: 71

Visura icomantica esente per fini istituzionali

Ufficio Provinciale di Rieti - Territorio Servizi Catastali - Direttore ING. GIULIO COLASAZZI





Ufficio Provinciale di Rieti - Territorio Servizi Catastali - Direttore ING. GIULIO COLASAZZI

Visura telematica esente per fini istituzionali

ALL. "B"

20-Feb-2014 16:45
Prof. n. 1213678/2014

➤ PARERE DI REGOLARITÀ TECNICA

SETTORE FINANZIARIO

DIRIGENTE Dott. Vito Dionisi


Sulla presente proposta di deliberazione avente ad oggetto

Piano alienazioni e valorizzazioni immobiliari.- Art. 58, D.L. 112/2008 e s.m.i., convertito in legge 06/08/2008, n. 133.

si esprime, ai sensi degli artt. 49, comma 1 e 147 bis, comma 1, D. Lgs. 267/2000 parere FAVOREVOLE/~~NON FAVOREVOLE~~ di regolarità tecnica, attestante la regolarità e la correttezza dell'azione amministrativa”;

MOTIVAZIONE DEL PARERE

Data 14-7-2015

FIRMA 
IL DIRIGENTE DEL SETTORE FINANZIARIO
Dott. Vito DIONISI

➤ PARERE DI REGOLARITÀ CONTABILE

SETTORE: FINANZIARIO

DIRIGENTE dott. Vito Dionisi

Sulla presente proposta di deliberazione avente ad oggetto

Piano alienazioni e valorizzazioni immobiliari.- Art. 58, D.L. 112/2008 e s.m.i., convertito in legge 06/08/2008, n. 133.

PARERE DOVUTO:

1. PARERE DI REGOLARITÀ CONTABILE:

“Sulla presente proposta di deliberazione si esprime, ai sensi degli artt. 49, comma 1 e 147 bis, comma 1, D. Lgs. 267/2000, parere FAVOREVOLE di regolarità contabile”.

MOTIVAZIONE DEL PARERE

Data 14-7-2015

IL DIRIGENTE DEL SETTORE FINANZIARIO
FIRMA-----
Dott. Vito DIONISI

2. PARERE DI COPERTURA FINANZIARIA

SETTORE FINANZIARIO

DIRIGENTE dott. Vito Dionisi

Sulla presente proposta di deliberazione avente ad oggetto

Piano alienazioni e valorizzazioni immobiliari.- Art. 58, D.L. 112/2008 e s.m.i., convertito in legge 06/08/2008, n. 133.

 PARERE DOVUTO:

“Sulla presente proposta di deliberazione si esprime, ai sensi degli artt. 49, comma 1 e 147 bis, comma 1, D. Lgs. 267/2000, parere FAVOREVOLE di regolarità contabile con attestazione della copertura finanziaria (art. 151, comma 4, D. Lgs. 267/2000):

 si attesta l'avvenuta registrazione del seguente impegno di spesa:

Descrizione	Importo	Capitolo	Azione	Pre-Imp.	Imp.

 si attesta l'avvenuta registrazione della seguente diminuzione di entrata :

Descrizione	Importo	Capitolo	Azione	Pre-Acc.	Acc.

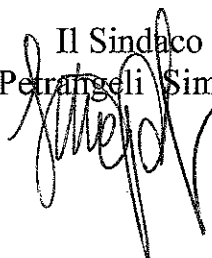
 si verifica altresì, ai sensi dell'art. 9 D.L. 78/2009, convertito con L. 102/2009, il preventivo accertamento della compatibilità del programma dei pagamenti conseguente al presente atto con le regole di finanza pubblica e la programmazione dei flussi di cassa”;

14-7-2015
 Data IL DIRIGENTE DEL SETTORE FINANZIARIO
 Dott. Vito DIONISI

FIRMA-----

Il presente verbale viene letto e sottoscritto come segue:

Il Sindaco
Petrangeli Simone



Il Segretario Comunale
Tortorici Concetta



REFERATO DI PUBBLICAZIONE E COMUNICAZIONE AI CAPIGRUPPO
(Artt. 124 e 125 del T.U.E.L. 18/08/2000 n. 267)

Si certifica che questa deliberazione, ai sensi dell'art 32 della Legge 18/06/2009 n.69, in data odierna viene pubblicata all'Albo Pretorio on line dal giorno 23 / 07 / 2015, per 15 giorni consecutivi.

Si dà atto che la presente deliberazione, ai sensi dell'art. 125 del T.U.E.L. 18/08/2000 n. 267 viene trasmessa in elenco ai Capigruppo Consiliari.

Rieti 23 / 07 / 2015



L'addetto di segreteria
(Cinzia Schenbri)

