Finanziato dall'Unione europea NextGenerationEU

Mims Ministero delle infrastrutture e della mobilità sostenibili

Italiadomani

CITTÀ DI RIETI



"RI-CENTRO Ponte dei Pozzi" nel Comune di Rieti (RI), finanziato con fondi PNRR – M5C2 – Misura 2.3. CUP F13D21005300006 – CIG A002574915

PLANIMETRIE	TAV.: 2.ARC.04.PL.C	SCALA: 1:200	DATA: Dic.2023

COMMITTENTE:
COMUNE DI RIETI

RESPONSABILE DEL PROCEDIMENTO
Arch. Stefano Spadoni

PROGETTISTA COORDINATORE:
GEOM. ROSATI PIER LUIGI

PROGETTISTI:
ING. MANCINI BRUNO ENRICO
ING. MANCINI MASSIMILIANO
ARCH. DI GIUSEPPE LORENZO
ING MICCIONI RICCARDO
ING. ROSATI DOMENICO

COLLABORATORI:
ING. ROSATI FRANCESCO
CARLONE SILVIA

Ci riserviamo la proprietà di questo elaborato con la proibizione di riprodurlo o trasferirlo a terzi senza autorizzazione scritta

☐	TRATTO 1
▨	TRATTO 4.1 RICOMPRESO NELLO STRALCIO 1 - L= 20 m
☐	TRATTO 2
☐	TRATTO 3
■	TRATTO NON OGGETTO DELL'APPALTO

STATO ATTUALE SCALA 1:200

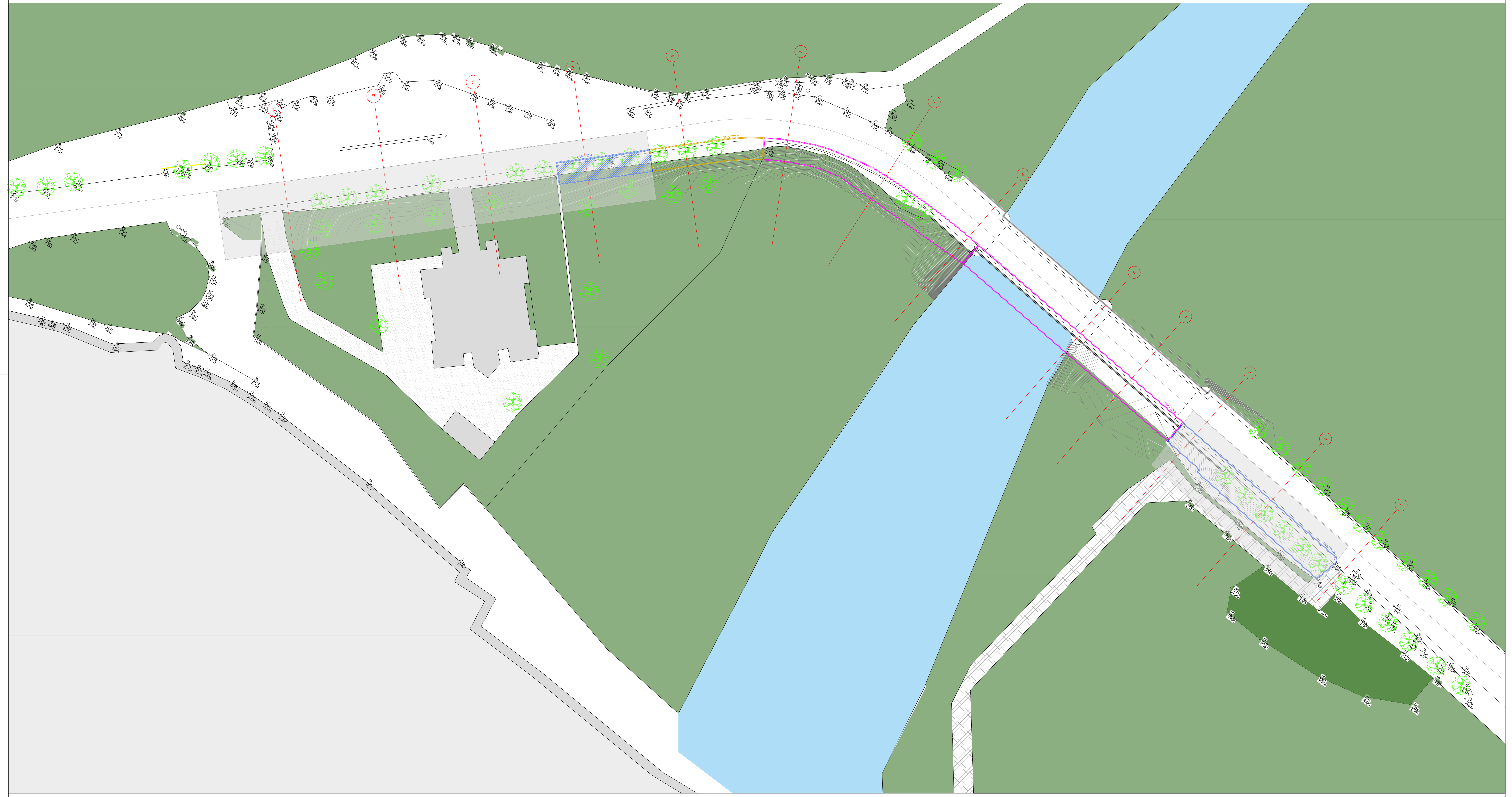
13
12
11
10
9
8
7
6
5
4
3
2
1
TRATTO 4.1
TRATTO 3
TRATTO 2
TRATTO 1

STATO FUTURO SCALA 1:200

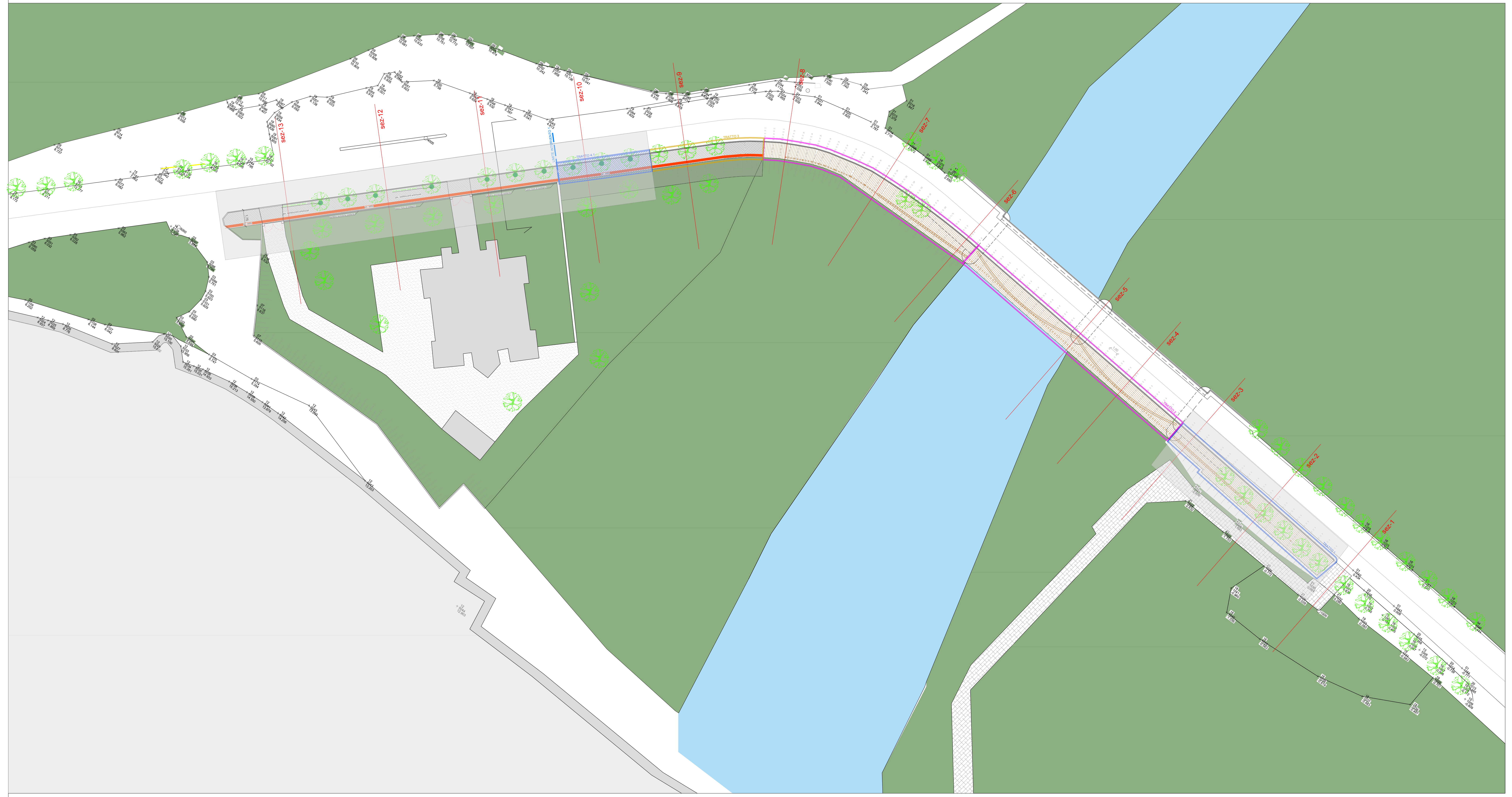
sez-13
sez-12
sez-11
sez-10
sez-9
sez-8
sez-7
sez-6
sez-5
sez-4
sez-3
sez-2
sez-1
LIMITE INTERVENTO 1
TRATTO 4.1
TRATTO 3
TRATTO 2
TRATTO 1