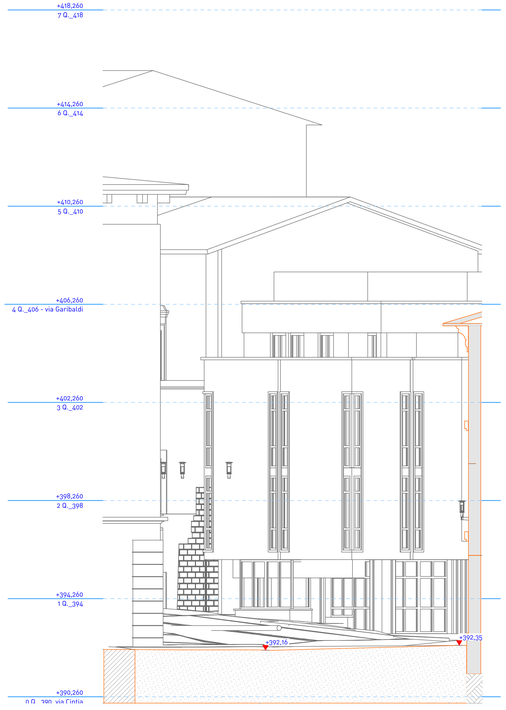

VC1_05 Sezione T_via Cintia 1:100

VC1_06 Sezione T_via Cintia 1:100

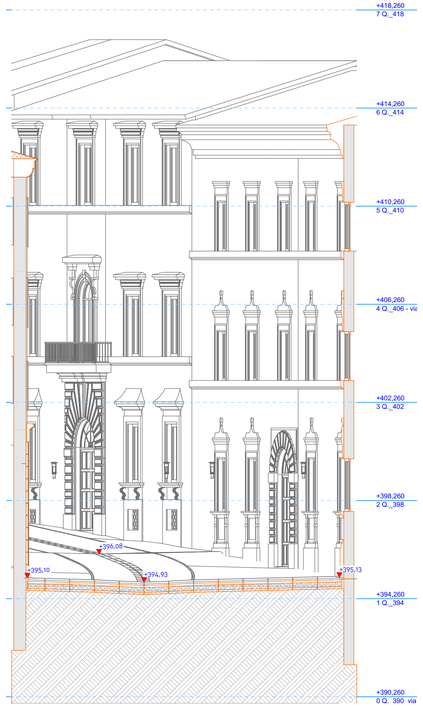

VC1_08 Sezione T_via Cintia 1:100

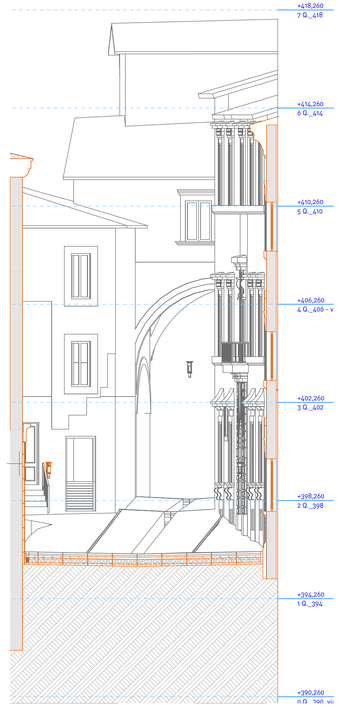

VC1_09 Sezione T_via Cintia 1:100

Storico revisioni:

RevID	CNID	Nome Modifica	Date

NOTE
#Note

#IDDis(rif)Sostituisce:
#LayID(rif) / #Rif. Nome Layout

Nome dei disegni

Modificato da Data

Controllato da Data

Ambito: Serie: Tavola:

B.2.5

CITTÀ DI RIETI
CENTRO D'ITALIA

Finanziato dall'Unione europea
NextGenerationEU

Mims
Ministero delle infrastrutture e della mobilità sostenibili

Italiadomani
PIANO NAZIONALE DI RIPRESA E RESILIENZA

PINQUA: Programma Innovativo per la Qualità dell'Abitare

RI-CENTRO: RETE VIARIA: VIA CINTIA, VIA GARIBALDI

Finanziamento fondi PNRR -M5C2 - Investimento 2.3
Decreto MIMS n. 86d del 20.01.2022

CUP: F13D210053000006
CIG: 95017072DAB

PROGETTO ESECUTIVO

PITONI +
Via V.Emanuele II 23b, Labro (RI)
tel. 0746/636175 - m.: studio@pitoni.zone - w.:www.pitoni.zone
Arch. Fabio PITONI
digital signature

progettazioni specialistiche:

Coordinamento sicurezza
Ing. Roberto BUCCIONI
Via Molino della Salce n°56 - 02100 RIETI

R.U.P.:
Arch. Stefano SPADONI

Localizzazione:
Area A Centro Storico

Committente:
COMUNE DI RIETI

Elaborato:
VIA CINTIA SEZIONI - TR

Serie / Definizione
B.2 / PROGETTO

Stato del disegno

dicembre /2023

Layout	Layout rif. n.	Cod. REV
B.2.5	25/53	R_06