
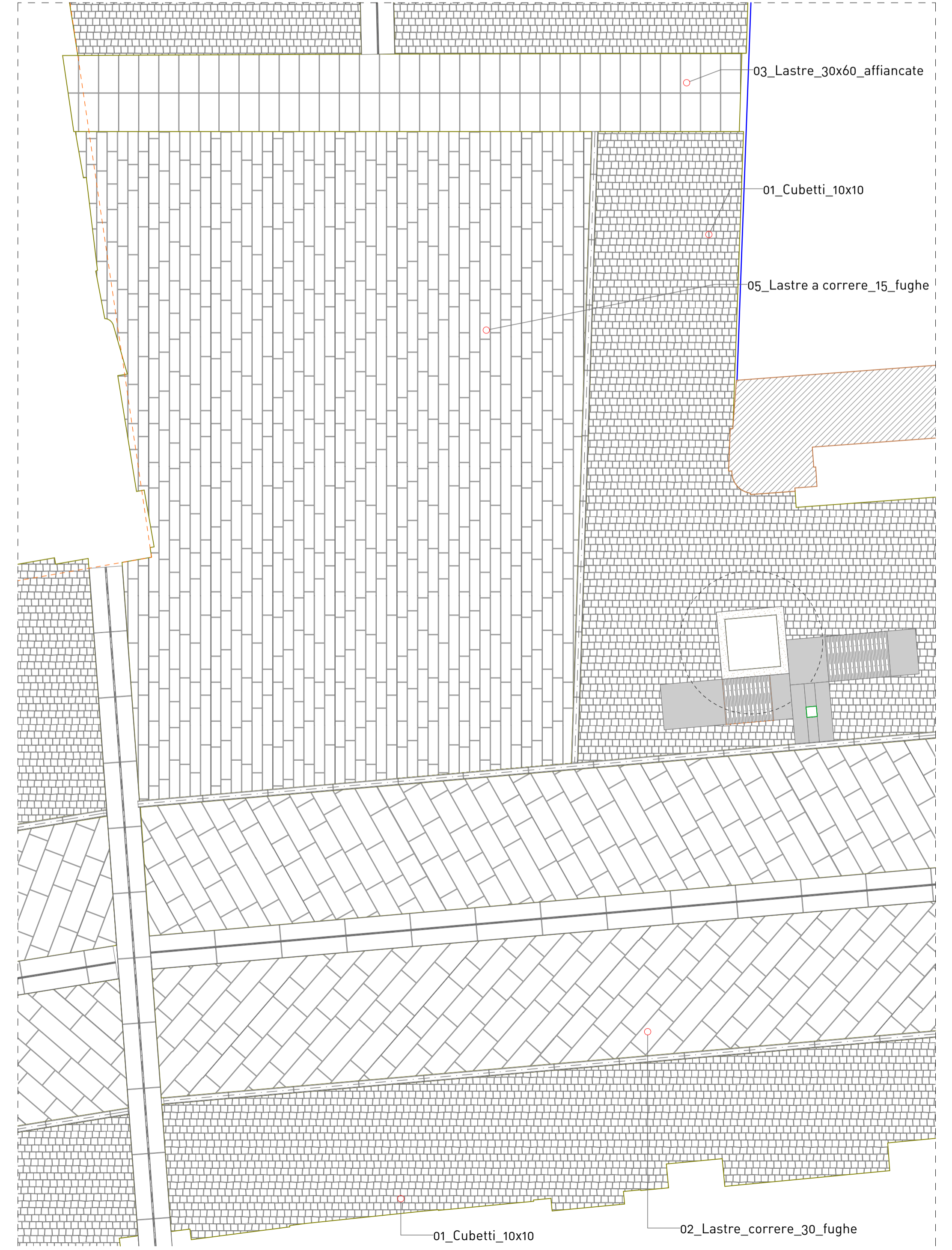
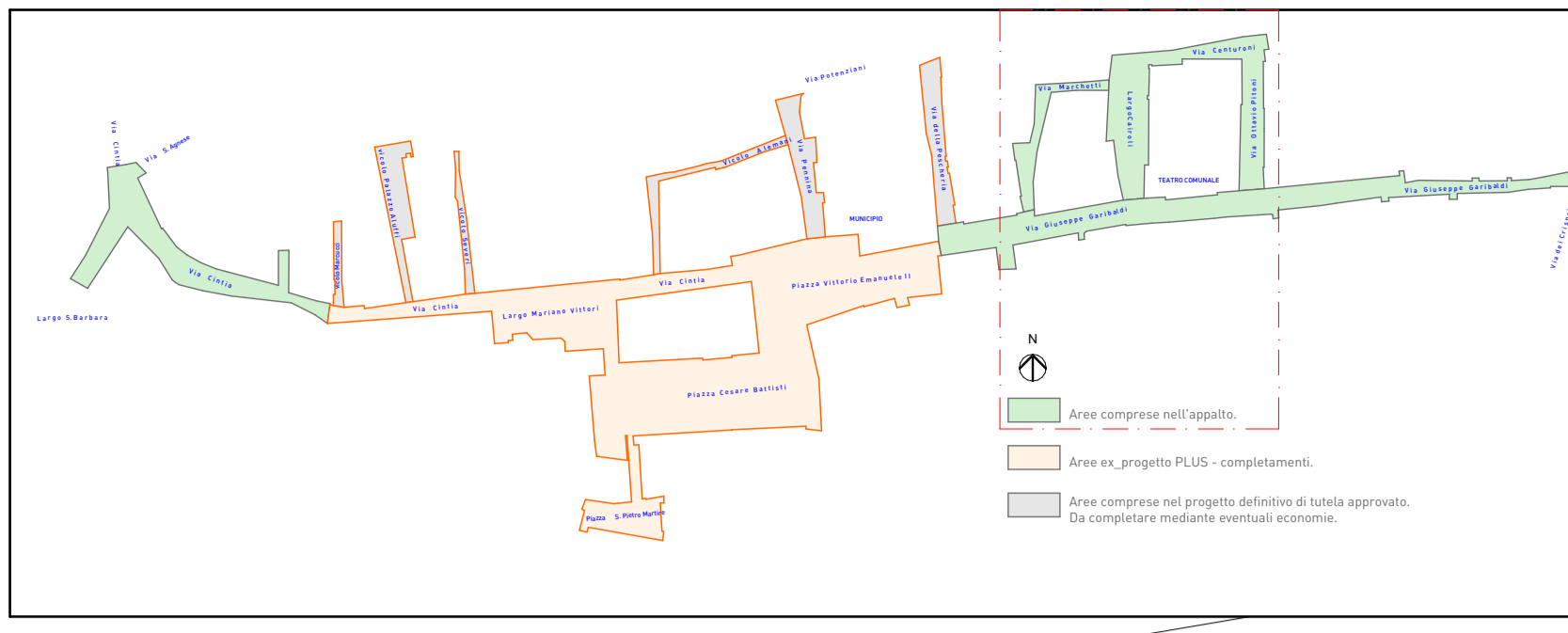


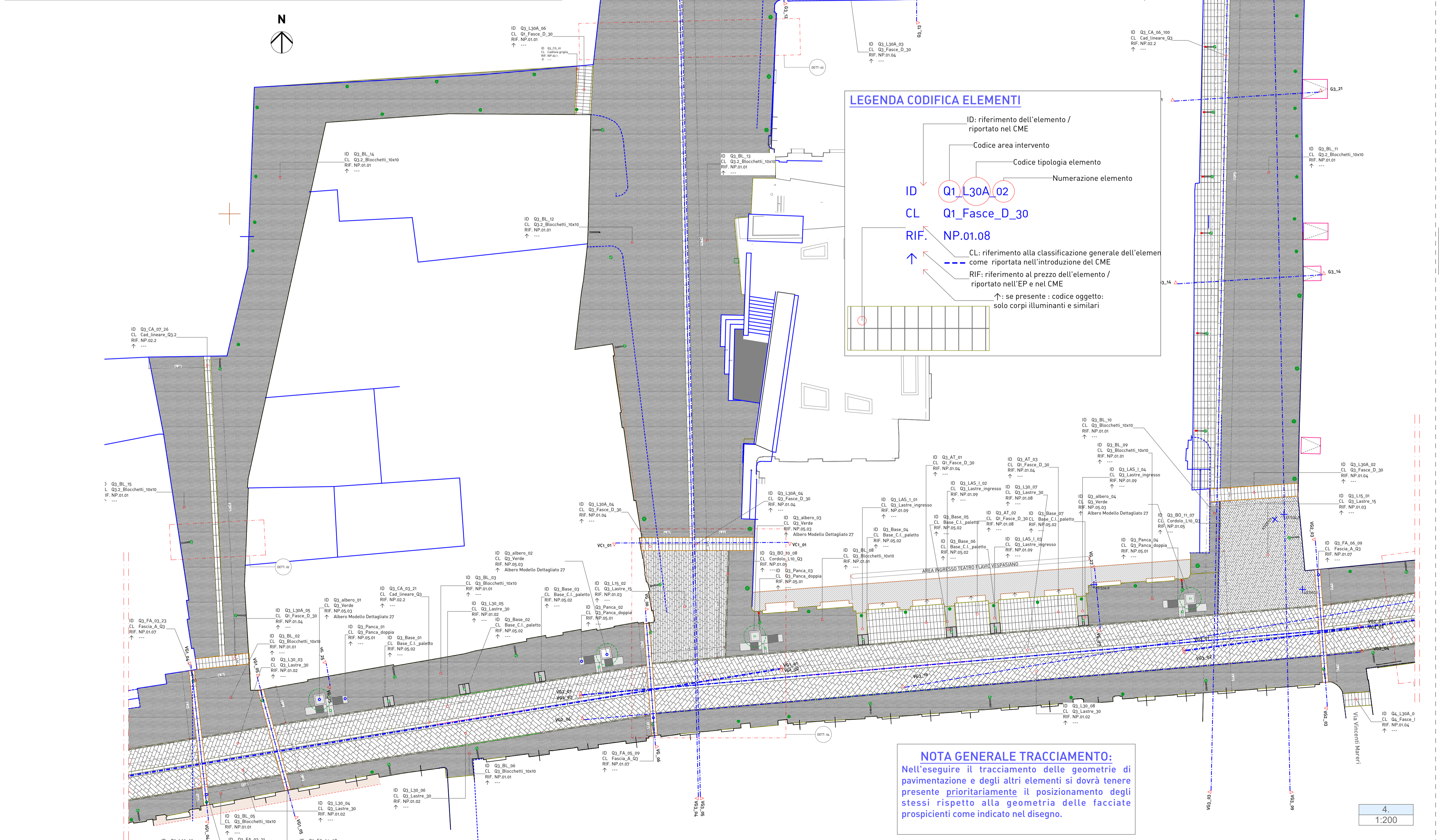
DETT: 01 1:20



DETT: 02 1:20



DETT_04 1:50



NOTA GENERALE TRACCIAMENTO:
 Nell'eseguire il tracciamento delle geometrie di pavimentazione e degli altri elementi si dovrà tenere presente prioritariamente il posizionamento degli stessi rispetto alla geometria delle facciate prospicienti come indicato nel disegno.

4. 1:200

Storico revisioni:

Rev	ChD	Nome	Modifica	Data

NOTE
 #Note

#ID/Dir/Int/Storico/...
 #Lay/Dir/Int / #Rif. Nome Layout

Nome dei disegni

Modificato da _____ Data _____
 Controllato da _____ Data _____

Ambito: Serie: Tavola:
B.2.7

CITÀ DI RIETI
 CENTRO D'ITALIA

Finanziato dall'Unione europea NextGenerationEU

Mims Ministero delle infrastrutture e della mobilità sostenibili

Italiadomani

PINQUA: Programma Innovativo per la Qualità dell'Abitare
 RI-CENTRO: RETE VIARIA: VIA CINTIA, VIA GARIBALDI

Finanziamento FPNR-M5C2 - Investimento 2.3
 Decreto M5M n. 864 del 20.01.2022
 CUP: F33J0000000000
 CIG: 9540720A8

PROGETTO ESECUTIVO

PITONI

Via Emanueli 12/B, Lauro (RI)
 Tel. 0743/491975 - m. 3482191331 - www.pitoni.it
 Arch. Fabio PITONI

progettazioni specialistiche:
 Coordinamento sicurezza
Ing. Roberto BUCCIONI
 Via S. Francesco 10 - 03018 RIETI

R.U.P.:
Arch. Stefano SPADONI

Localizzazione:
Area A Centro Storico

Committente:
COMUNE DI RIETI

Elaborato:
Q_3_VIA GARIBALDI "B"

Serie / Definizione
B.2 / PROGETTO

Stato del disegno

Layout Layout rif. n. Cod. REV
B.2.7 27/53 R_06

dicembre 2023