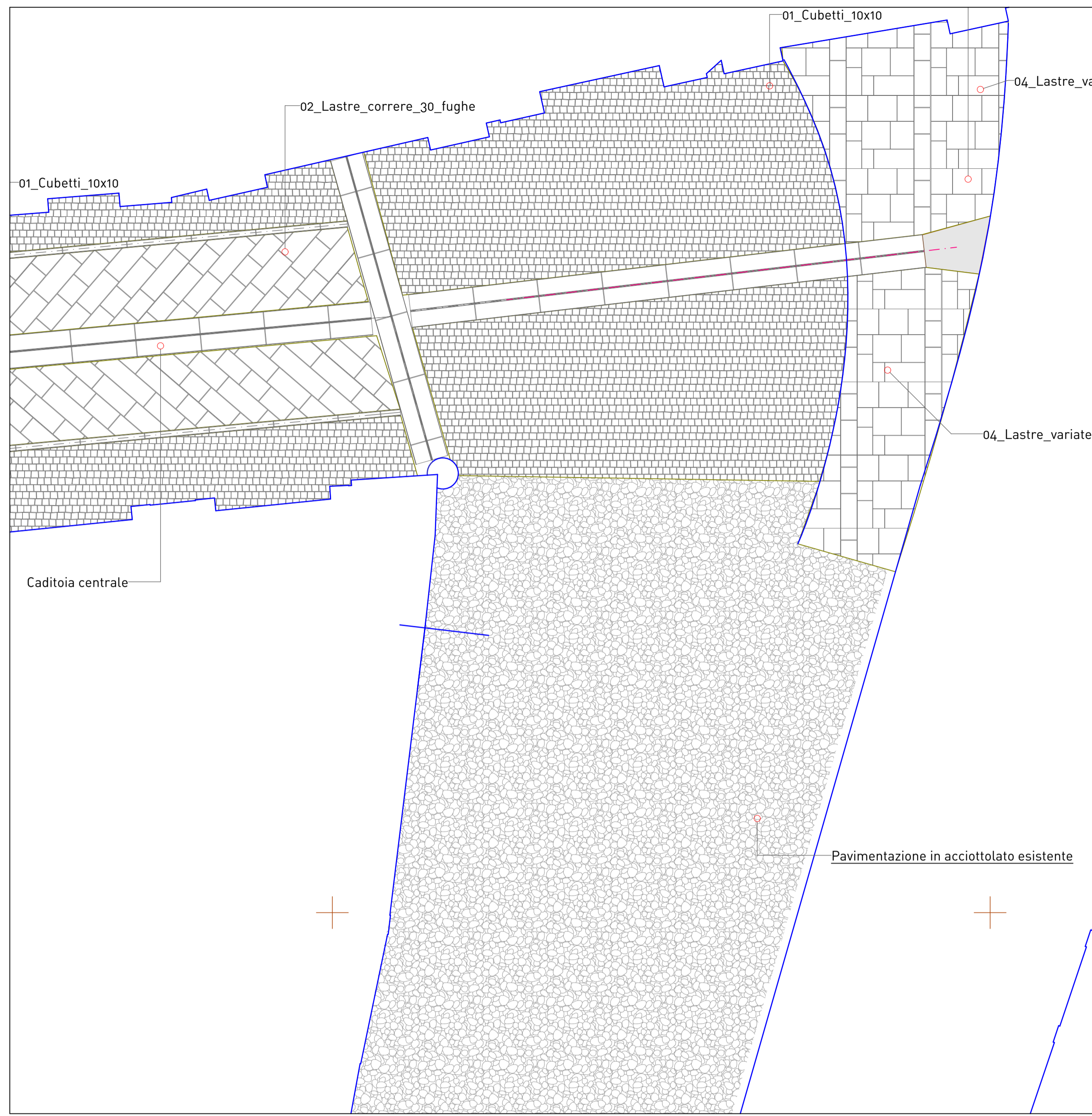
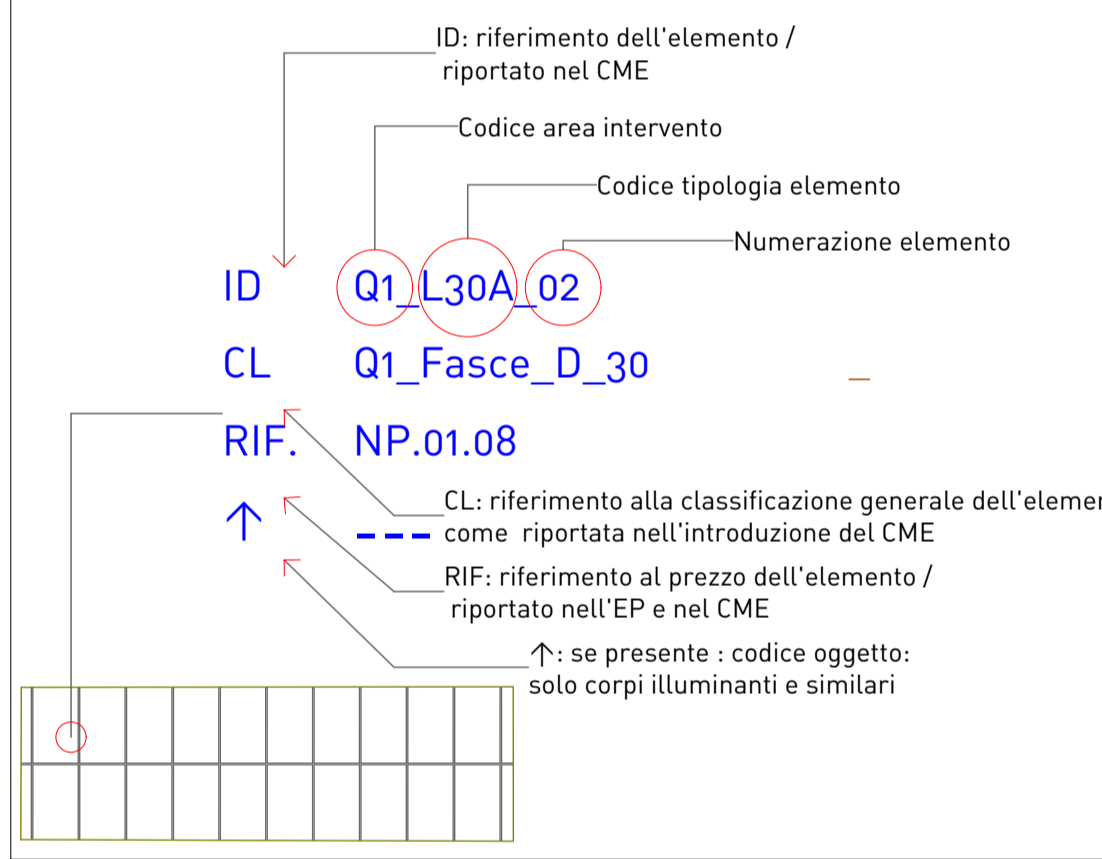
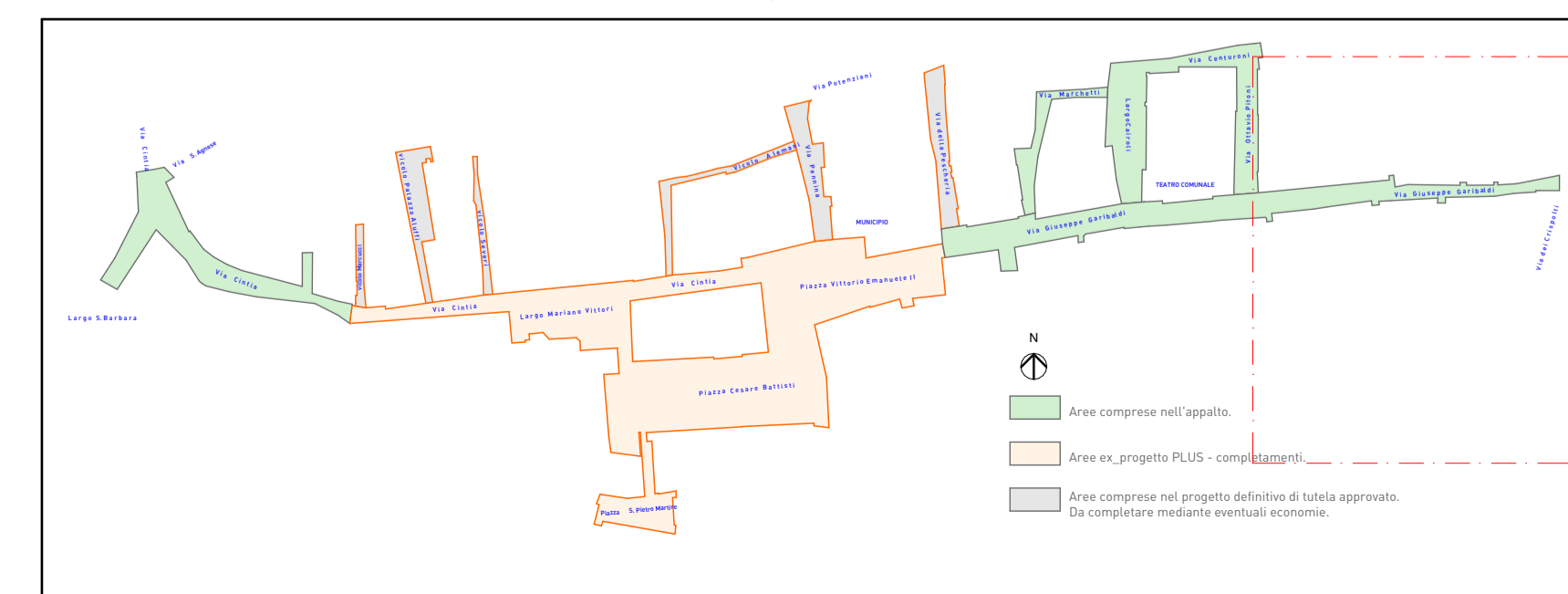



DETT: 01 1:20

LEGENDA CODIFICA ELEMENTI



DET 05 - 1:50



NOTA GENERALE TRACCIAMENTO: Nell'eseguire il tracciamento delle geometrie di pavimentazione e degli altri elementi si dovrà tenere presente prioritariamente il posizionamento degli stessi rispetto alla geometria delle facciate prospicienti come indicato nel disegno.

4. 1:200

Storico revisioni:

RevID	CND	Nome Modifica	Data

NOTE  
#Note

#IDDistriff/Sostituiscie:  
#LayID(riti) / #Rif. Nome Layout

Nome dei disegni

Modificato da \_\_\_\_\_ Data \_\_\_\_\_  
Controllato da \_\_\_\_\_ Data \_\_\_\_\_

Ambito: \_\_\_\_\_ Serie: \_\_\_\_\_ Tavola: **B.2.8**

**CITTA' DI RIETI**  
CENTRO D'ITALIA

Finanziato dall'Unione europea  
NextGenerationEU

Mims  
Ministero delle Infrastrutture e della Mobilità Sostenibile

Italiadomani  
PIANO NAZIONALE DI INFRASTRUTTURE E MOBILITÀ SOSTENIBILI

PINQUA: Programma Innovativo per la Qualità dell'Abitare  
RI-CENTRO: RETE VIARIA: VIA CINTIA, VIA GARIBALDI  
Finanziamento fondi PNRR -MSC2 - Investimento 2.3  
Decreto MIMS n. 04 del 29.01.2022  
CUP: F132000300000  
CIG: 95979795AB

PROGETTO ESECUTIVO

Via V. Emanuele II 23b, Labro (RI)  
Tel. 074640995 - m. 3406040001 - www.pitoni.it

Arch. Fabio PITONI

progettazioni specialistiche:  
Coordinamento sicurezza  
Ing. Roberto BUCCIONI  
Via Molino della Saice n°56 - 02090 RIETI

R.U.P.:  
Arch. Stefano SPADONI

Localizzazione:  
Area A Centro Storico  
Committente:  
COMUNE DI RIETI

**Q\_4\_ VIA GARIBALDI "C"**

Serie / Definizione  
**B.2 / PROGETTO**

Stato del disegno \_\_\_\_\_ dicembre /2023

Layout: **B.2.8** Layout rif. n.: **28/53** Cod. REV: **R\_07**