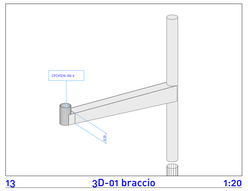

13 3D-01 braccio 1:20

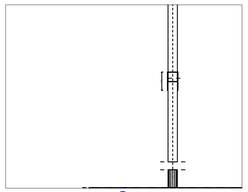

19 F 1:20

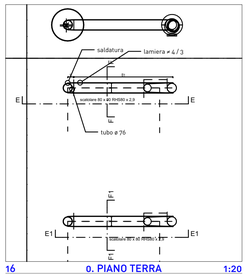

16 0. PIANO TERRA 1:20

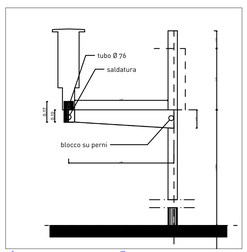

18 E 1:20

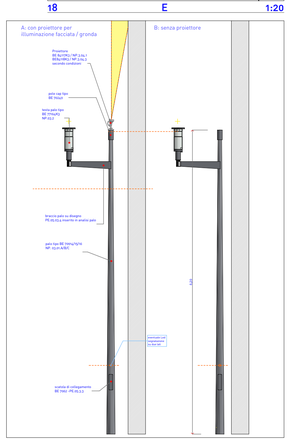

1 A SEZIONE 1:50

3 PLUS - RIETI - VIA CINTIA SUPERIORE

Palo già utilizzato nell'area centrale P.L.U.S.

2 VC1_03 Sezione illuminazione 1:100

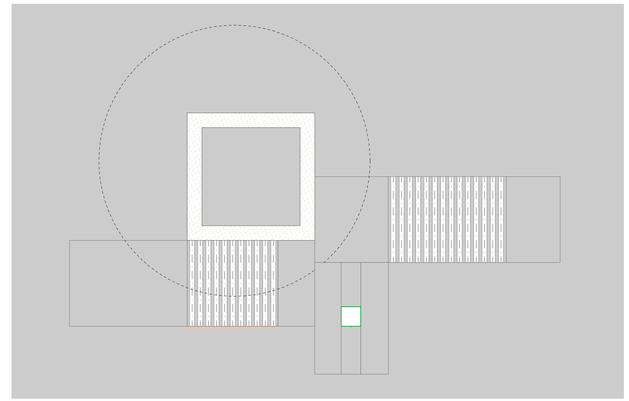

5 PIANTA PANCA - NP.05.01 1:20

Ove previsto le sedute saranno realizzate elementi in massello della stessa pietra delle pavimentazioni

NOTA GENERALE:
GLI ELEMENTI FISSI DI ARREDO SARANNO REALIZZATI IN MODO OMOGENEO A QUELLI GIA' PRESENTI NELL'AREA PLUS.

4 Tipo BEGA 84063K3 - NP.03.2.1



9 Part. P.zza Cesare Battisti

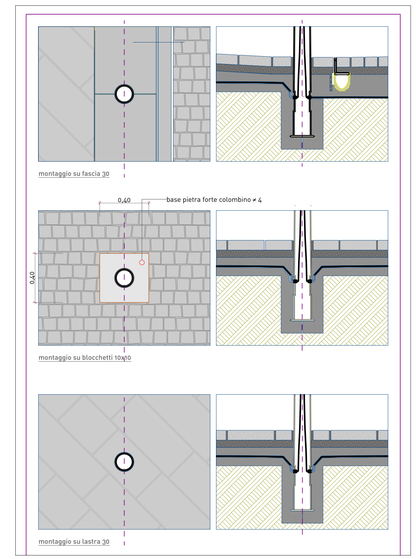

14 SCHEMA RAPPORTO PALI PAVIMENTAZIONI 1:20

Storico revisioni:

RevID	CNID	Nome Modifica	Date

NOTE
#Note

#IDDis(rif)Sostituisce:
#LayID(rif) / #Rif. Nome Layout

Nome dei disegni

Modificato da Data

Controllato da Data

Ambito:	Serie:	Tavola:
		B.3.1

CITTÀ DI RIETI
CENTRO D'ITALIA

Finanziato dall'Unione europea
NextGenerationEU

Mims
Ministero delle infrastrutture e della mobilità sostenibili

Italiadomani
PIANO NAZIONALE DI RIPRESA E RESILIENZA

PINQUA: Programma Innovativo per la Qualità dell'Abitare

RI-CENTRO: RETE VIARIA: VIA CINTIA, VIA GARIBALDI

Finanziamento fondi PNRR - M5C2 - Investimento 2.3
Decreto MIMS n. 814 del 20.05.2022

CUP: F13D21005300006
CIG: 9511797094B

PROGETTO ESECUTIVO

PITONI +
Via V.Emanuele II 23b, Labro (RI)
tel. 0746/636175 - m. studio@pitoni.zone - w. www.pitoni.zone
Arch. Fabio PITONI
digital signature

progettazioni specialistiche:

Coordinamento sicurezza
Ing. Roberto BUCCIONI
Via Molino della Salce n°56 - 02100 RIETI

R.U.P.:
Arch. Stefano SPADONI

Localizzazione:
Area A Centro Storico

Committente:
COMUNE DI RIETI

Elaborato:
ILLUMINAZIONE - VARIE

Serie / Definizione
B.3 / PARTICOLARI

Stato del disegno

dicembre /2023

Layout	Layout rif. n.	Cod. REV
B.3.1	34/53	R_06